Syddjurs Kommune Befolkningsprognose til budget 2023

Befolkningsprognosen er udarbejdet af Boelplan A/S i samarbejde med Syddjurs Kommune, marts – april 2022. Til udarbejdelsen er anvendt programmet ProPlan GIS.

Kontaktpersoner:
Boelplan A/S, Søren Boelskifte, tlf. 8691 2942

Syddjurs Kommune, Tommy Sauer Pedersen, tlf. 8753 5552

Indholdsfortegnelse

1. Indledning 3
2. Aldersfordeling 4
3. Bygge- og boligprogram 5
3.1 Tilflytning til nybyggeri 5
3.2 Nybyggeri 5
3.3 Tilflytning historisk 6
4. Prognose. 8
5. Metode. 10
5.1 Model 10
5.2 Fraflytning og tilflytning 11
5.3 Beregningsmetode 11
6. Husstandstyper 12
Bilag: Skoledistrikter 14
Hornslet 15
Mørke 18
Ådalen 20
Kolind 22
Ryomgård 24
Rønde 27
Thorsager 30
Mols 32
Ebeltoft 34
Rosmus 37

1. Indledning

Der er i lighed med tidligere år udarbejdet en befolkningsprognose til brug for budgetlægningen. Prognosen udarbejdes i et samarbejde mellem Syddjurs Kommune og firmaet Boelplan A/S.

Befolkningsprognosen forudser en gennemsnitlig stigning på omkring 500 personer om året i prognoseperioden. Befolkningstallet i Syddjurs Kommune er steget støt siden starten af 1980'erne. Fra 2008 har der dog været en opbremsning i væksten, og i 2013 oplevede kommunen for første gang en befolkningstilbagegang. Også i 2014 var der tilbagegang. Derefter vendte billedet, og siden 2015 har fremgangen i gennemsnit været på omkring 250 personer om året. Denne ret konstante stigning, sammen med en opdateret prognose for nybyggeriet, afspejles i befolkningsprognosen.

Befolkningsprognosen er beregnet ud fra forudsætninger, der ikke tager højde for situationen omkring flygtninge fra Ukraine, og kun tager højde for ændringer i adfærdsmønstre og borgernes økonomi på baggrund af Covid-19 pandemien i det omfang den eventuelt allerede afspejler sig i data. Hvis folk flytter mere eller mindre ud fra storbyerne efter Coronakrisen, tager det noget tid, før det afspejler sig i flyttemønstrene i befolkningsprognosen. Det er sandsynligvis også sådan, at økonomien spiller en større rolle i flyttemønstre end sociale strømninger, og at inflation, renteniveau og "prisbobler" i storbyerne har større betydning for en kommune som f.eks. Syddjurs.

Med hensyn til situationen i Ukraine er det meget usikkert, hvad det vil medføre af ukrainske flygtninge, der er registreret som borgere i Syddjurs Kommune den 1. januar 2023 og fremefter. Der er mange meget forskellige udmeldinger om konfliktens varighed og udfald, og hvor mange flygtninge der kan forventes at komme til Danmark. Det vurderes, at der stadig vil gælde det princip, at flygtninge skal vende hjem, når der er sikkert i deres hjemland, ligesom meldingen er, at ukrainerne selv er meget interesserede i at vende hjem, når der er mulighed for det. Den store usikkerhed gør, at det vælges at håndtere antallet af ukrainere, som en særskilt størrelse, der vurderes løbende i forbindelse med budgetlægningen for 2023, men som ikke indgår i tallene i befolkningsprognosen.

I forhold til befolkningsprognosen, der blev udarbejdet til brug for budget 2022, indeholder den nye prognose en lidt større stigning i befolkningstallet. Det skyldes primært, at der på basis af den aktuelle byggeaktivitet og udvidede planer er lagt et højere antal forventede nybyggerier ind som forudsætning.

2. Aldersfordeling

Aldersfordelingen er typisk for en kommune, som unge flytter fra, og børnefamilier flytter til. Antallet af børn stiger med deres alder. og det afspejles også i en stigning i antallet fra omkring 25 år til 40 år. Fra 17 til 24 år falder antallet drastisk. Årgangene fra 45 år til 76 år er alle over 550 personer og udviser ikke de store variationer. Derefter er der et naturligt fald i antallet af personer.

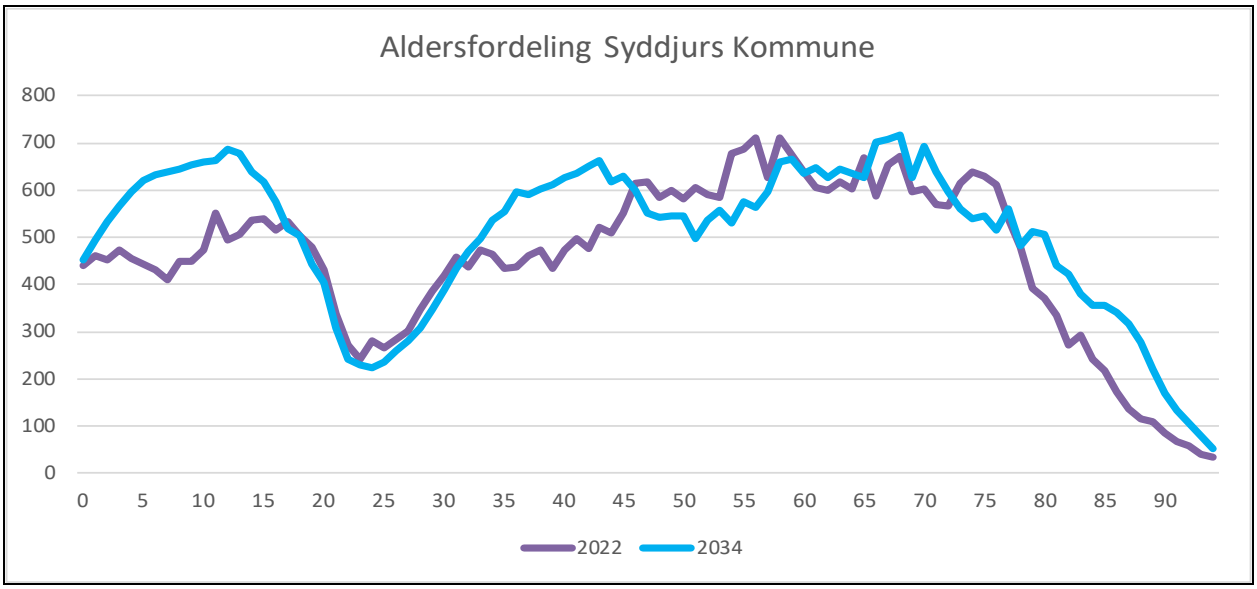

Figur 1. Aldersfordelingen for Syddjurs Kommune 2022 (faktisk) og 2034 (forventet)

Også i 2034 vil Syddjurs Kommune være en kommune for børnefamilier og en kommune, som de unge flytter fra. Der vil være flere 80+ end i dag. Generelt er mobiliteten lav for personer over 50 år. I øjeblikket har Syddjurs Kommune mange personer i aldersgruppen 45 – 75 år, som det ses af figur 1. De fleste af disse personer vil også være at finde i kommunen om 10 år. Det er baggrunden for udviklingen i antallet af pensionister.

De fleste af kommunens skoledistrikter har i princippet den samme aldersfordeling med få unge og mange børnefamilier. Ebeltoft skoledistriktet er en undtagelse. For hele landet topper alders-fordelingen omkring 27 år, 55 år og 75 år. I Syddjurs Kommune medvirker Ebeltoftområdet til et højt befolkningstal i de ældre årgange, frem til borgere der er midt i 70'erne, hvorefter det som på landsplan begynder at falde, så det fra borgere der er midt i 80'erne følger niveauet på landsplan. Der er i Syddjurs færre af de yngre familier med helt små børn i forhold til landet som helhed.

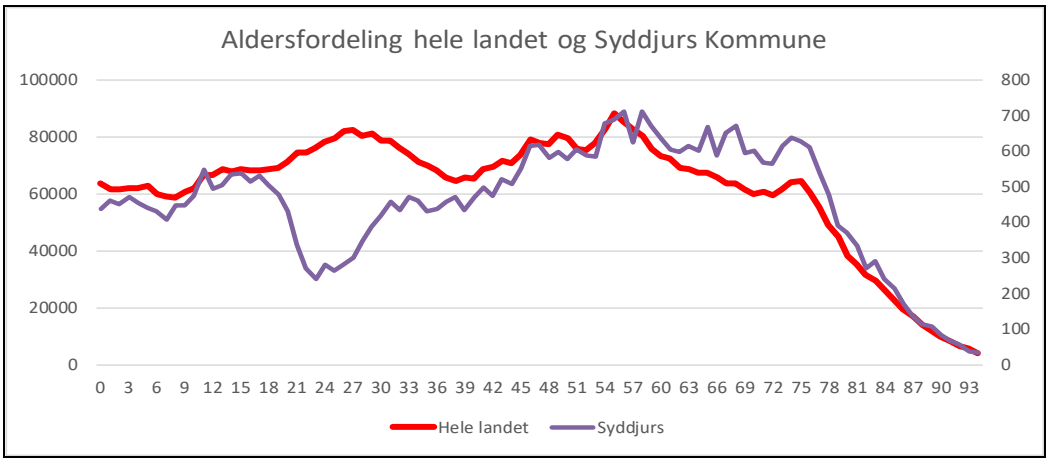

Figur 2. Aldersfordelingen for hele landet og Syddjurs Kommune 2022

3. Bygge- og boligprogram

En af de vigtigste forudsætninger for prognosen er boligbyggeprogrammet. Boligerne i kommunen er i høj grad optaget af personer med store børn. Forældrene forventes at blive boende i mange år fremover. Det giver ikke så megen plads til nye familier med små børn. Dog er kommunen attraktivt placeret i forhold til Århus, så en planlægning med et vist nybyggeri hvert år er realistisk, og det vil gøre det muligt også fremover at tiltrække tilflyttere til kommunen.

Dette kan ske ved, at tilflytterne flytter direkte i nybyggeri, eller ved at nybyggeriet er attraktivt for kommunens egne borgere, som så flytter internt i kommunen, hvorved de frigiver en bolig, som giver mulighed for tilflytning af borgere fra andre kommuner.

3.1 Tilflytning til nybyggeri

Det har stor betydning for prognosen, hvilke forudsætninger der anvendes for nybyggeri. Det er ikke alene antallet af nye boliger, men også hvilke aldersgrupper, der flytter ind og den forventede husstandsstørrelse, der har betydning for prognosen.

Nybyggeriet inddeles i små boliger på 1-2 værelser, en mellemstørrelse boliger, som er på 3-4 værelser, og store boliger, som er 5 værelser eller mere. Det er nærmere beskrevet i kapitlet om metoden. De tre boligstørrelser vil tiltrække forskellige aldersgrupper og forskellige husstandstyper.

Husstandsstørrelserne ved indflytning forventes for de fleste boliger at være 3,2 for de store boliger og 2,1 for mellem boligerne. For de store boliger vil der typisk være tale om indflyttere i alderen 24 - 40 år med børn. For mellemboligerne vil det typisk være den samme gruppe voksne med overvægt på de lidt yngre og generelt med færre børn.

3.2 Nybyggeri

Der forventes en blanding af mellem og store boliger samt nogle få små boliger. Figur 3 viser det forventede antal af nye boliger i perioden 2022 til 2034 opdelt på almene boliger, kommunale byggemodninger og øvrige projekter.

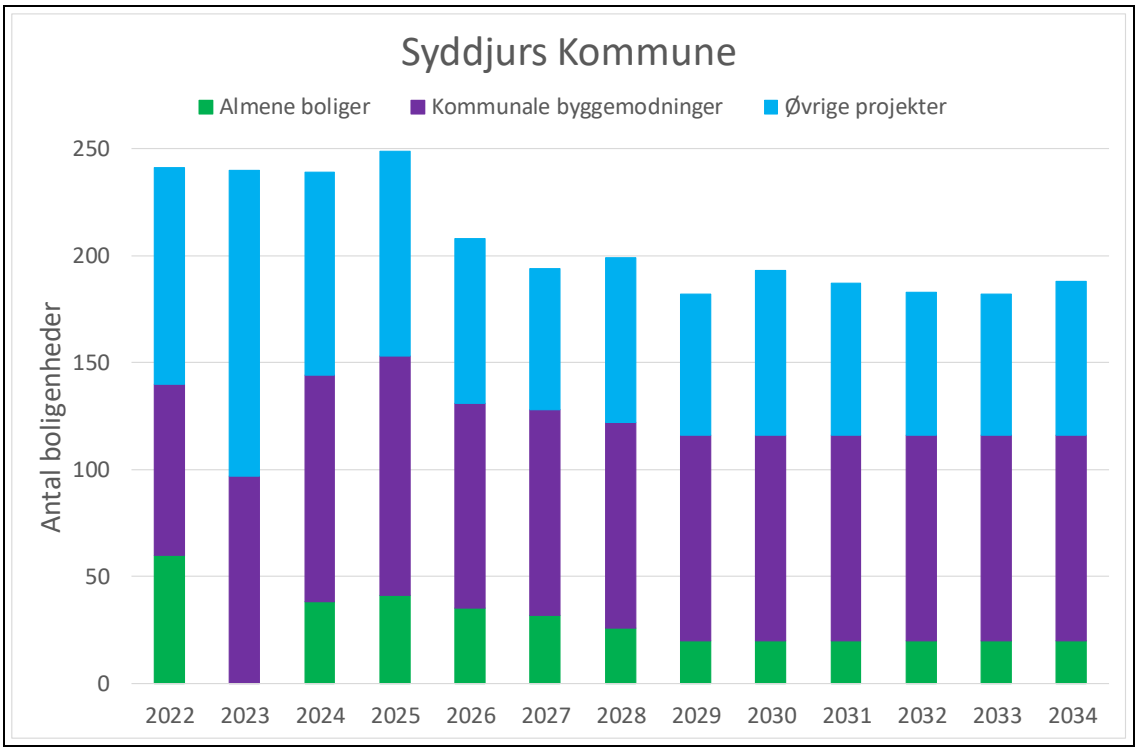

Figur 3. Nybyggeriet pr år

Der er regnet med 2685 nye boliger i prognoseperioden. Byggeriet ligger primært i Hornslet (901 boliger), Rønde (609 boliger) og Ebeltoft (348 boliger). Byggeriet er nærmere beskrevet for de enkelte distrikter i bilaget.

Med baggrund i den seneste udvikling er der medtaget et højere skøn over boligbyggeriet, end tilfældet var for sidste års prognose (1949 boliger for en 12 års periode). Det er baggrunden for den højere stigning i befolkningstallet, end prognosen fra sidste år forudsagde.

Til at illustrere betydningen af boligbyggeriet er det i figur 4 vist, hvordan befolkningstallet ville udvikle sig, hvis der ikke var nybyggeri overhovedet. Det er også vist for Hornslet, som er distriktet med det højeste antal nye boliger, hvor meget nybyggeriet betyder.

Det er selvfølgelig ikke en realistisk situation helt uden nybyggeri, men beregningen kan vise, hvor meget byggeriet vil betyde. Ofte vil man i en kommune opleve befolkningsnedgang, hvis man ikke har noget nybyggeri overhovedet. Det vil sige, at for at opretholde et givet befolkningstal er det typisk nødvendig at have et vist nybyggeri.

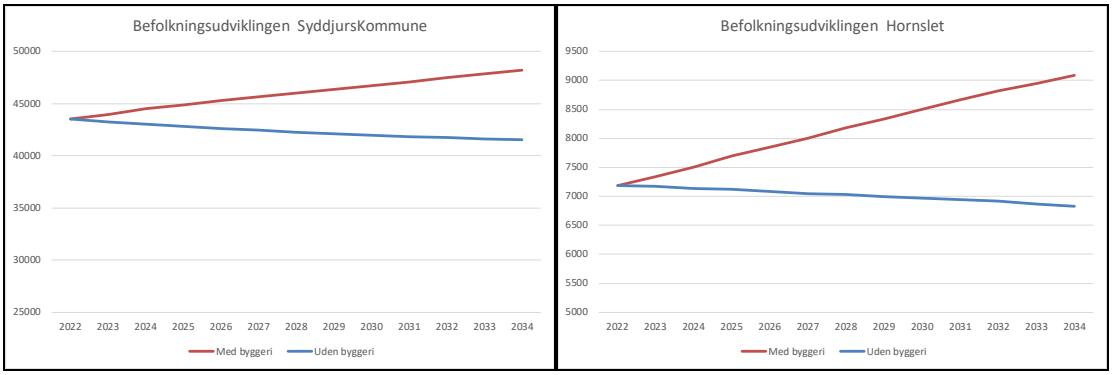

Figur 4. Befolkningsprognosen for Syddjurs Kommune med og uden boligbyggeri, samt for Hornslet skoledistrikt med og uden boligbyggeri

Det ses af figur 4, at byggeriet tydeligt spiller en helt afgørende rolle for fremskrivningen af befolkningstallet.

Der har i øvrigt været et solidt salg af byggegrunde i kommunen på 43, 44 og 46 mio. kr. de sidste tre år. Salget i 1. kvartal 2021 udgør cirka 15 mio. kr., og der er kun ganske få grunde i kommunale udstykninger til salg på nuværende tidspunkt. Med forbehold for hastigheden af udstykning af grunde, er der således ikke noget der indikerer, at det ikke vil være muligt at opnå den forudsatte udvikling i byggeriet.

3.3 Tilflytning historisk

Ændringer i befolkningstallet er et resultat af antal fødsler og antal dødsfald, ind- og udvandring samt indenlands til- og fraflytning. I forbindelse med nybyggeri er det relevant at se adskilt på tilflytningen. Her er begrebet tilflytning brugt som en sum af tilflytning fra andre kommuner plus indvandring.

Ifølge Danmarks Statistik var der 2.694 tilflyttere til Syddjurs Kommune i 2014, heraf indvandring 490. I 2021 var dette tal 3.479. heraf indvandring 401. Nogle af tilflytterne flytter i nybyggeri, andre flytter til eksisterende boliger, som er blevet ledige, fx ved at beboerne er flyttet internt i kommunen til nybyggeri.

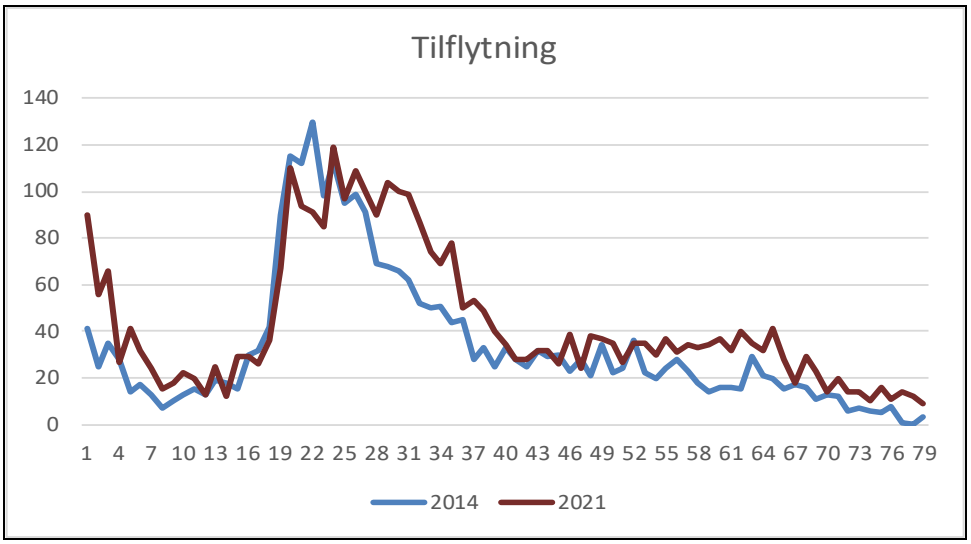

Figur 5. Tilflytning til Syddjurs Kommune 2014 og 2021

Figuren viser, at stigningen i tilflytning fra andre kommuner og fra udlandet er kommet fra børnefamilier. Det er unge mellem 25 og 40 år sammen med deres børn, primært i førskolealderen. Derudover er der øget tilflytning i aldersgruppen over 50 år. I 2014 var der 160 tilflyttere i alderen 0-5 år. I 2021 var det tilsvarende tal 312.

Den største forskel mellem de to år ses i Hornslet med en forskel på 214 personer. For Ebeltoft er forskellen 135, og for Rønde er den 132. Den største procentvise forskel ses i Thorsager med en fremgang på 98%. Tallene på distriktsniveau er beregnet ud fra befolkningstal 1. januar to på hinanden følgende år. De medtager således ikke personer, der tilflytter og fraflytter kommunen samme år.

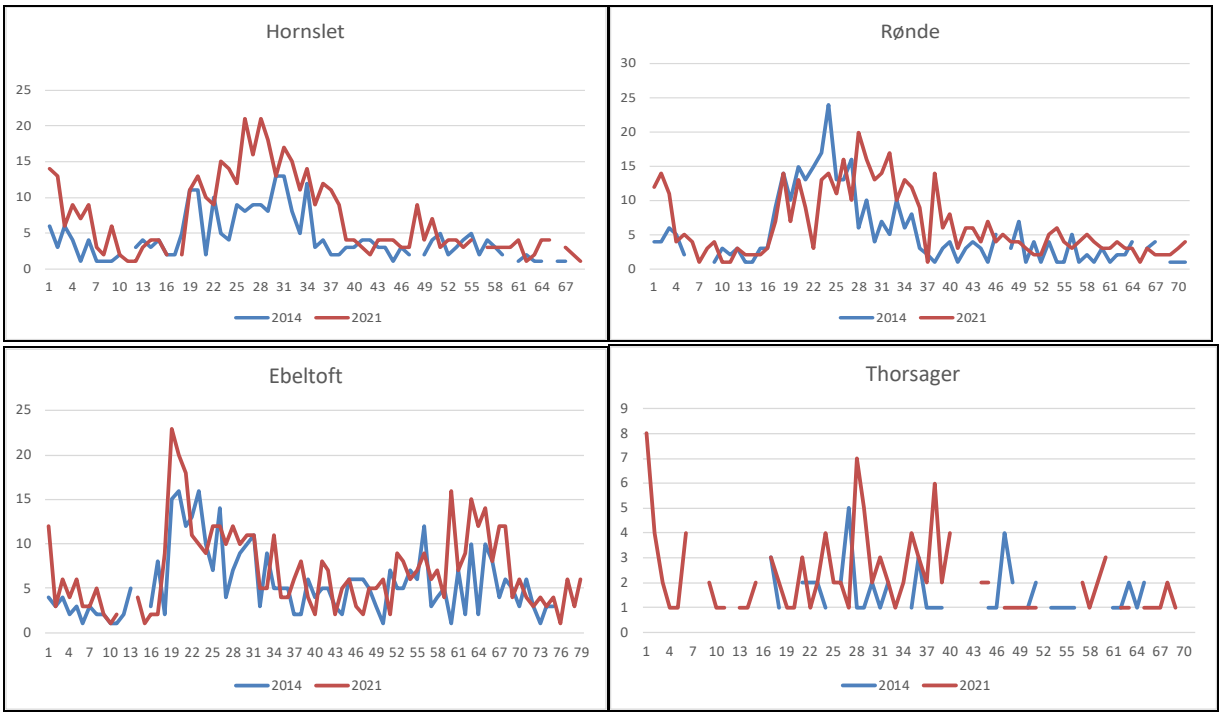

Figur 6. Tilflytning i 2014 og 2021 for fire distrikter.

Hornslet og Rønde skoledistrikter afspejler den generelle tendens med tilflytning af børnefamilier. Det er også her, der har været en del nybyggeri. Alle ti distrikter har haft stigning i tilflytningen af de helt små børn.

4. Prognose.

Tabel 1: Udviklingen for Syddjurs Kommune i udvalgte aldersgrupper

Folketal pr. 1. januar Syddjurs Kommune Total																	
Alder	2018	2019	2020	2021	2022	2023	2024	2025	2026	2027	2028	2029	2030	2031	2032	2033	2034
0	359	405	367	405	439	426	437	441	446	446	447	447	447	449	450	451	451
1	358	402	423	404	461	482	473	478	484	485	486	488	489	493	494	495	495
2	371	379	424	449	452	500	524	510	516	519	520	522	525	529	532	533	534
3	363	389	402	442	472	488	539	558	544	547	550	552	555	559	563	565	567
4	405	385	399	432	456	505	526	571	590	573	575	579	581	586	590	593	596
1-4	1.497	1.555	1.648	1.727	1.841	1.975	2.062	2.116	2.133	2.124	2.132	2.140	2.150	2.167	2.178	2.187	2.192
5-14	4.994	4.948	4.852	4.792	4.739	4.775	4.904	5.035	5.153	5.343	5.532	5.711	5.922	6.114	6.287	6.422	6.514
15-18	2.164	2.106	2.086	2.088	2.091	2.099	2.077	2.067	2.106	2.078	2.055	2.042	1.965	1.976	2.015	2.083	2.214
19-24	2.249	2.210	2.172	2.074	2.042	1.980	1.962	1.912	1.897	1.887	1.864	1.850	1.885	1.880	1.865	1.861	1.846
0-17	8.112	8.063	8.064	8.112	8.167	8.328	8.546	8.705	8.872	9.044	9.218	9.345	9.540	9.768	9.978	10.212	10.416
0-22	10.341	10.274	10.212	10.132	10.193	10.337	10.519	10.653	10.815	10.976	11.142	11.312	11.491	11.698	11.907	12.115	12.315
17-64	24.225	24.217	24.117	24.028	24.097	24.168	24.291	24.354	24.413	24.420	24.458	24.386	24.412	24.417	24.402	24.433	24.560
25-42	7.195	7.258	7.259	7.315	7.514	7.707	7.877	8.014	8.184	8.282	8.371	8.452	8.537	8.596	8.616	8.649	8.623
43-66	14.905	14.976	14.992	14.870	14.762	14.727	14.652	14.609	14.519	14.499	14.484	14.440	14.378	14.329	14.388	14.361	14.398
67-84	8.158	8.376	8.608	8.871	9.073	9.191	9.346	9.457	9.540	9.584	9.628	9.657	9.689	9.728	9.689	9.740	9.802
67+	9.105	9.310	9.586	9.897	10.168	10.355	10.609	10.771	10.940	11.071	11.190	11.323	11.475	11.656	11.746	11.900	12.025
85+	947	934	978	1.026	1.095	1.165	1.263	1.315	1.400	1.487	1.562	1.666	1.786	1.928	2.057	2.159	2.223
95+	76	60	62	64	69	72	77	89	92	103	114	119	128	136	148	158	175
Total	42.468	42.768	42.962	43.168	43.596	44.044	44.579	44.965	45.379	45.730	46.074	46.404	46.759	47.166	47.545	47.912	48.263

Der forventes en stigning på cirka 500 personer i den første del af perioden og 4.667 personer i hele perioden, svarende til lidt under 400 i gennemsnit pr år. Tilvæksten er primært relateret til størrelsen af nybyggeriet det pågældende år.

For aldersgruppen 19-24 år forventes en lille tilbagegang, og for aldersgruppen 43-66 forventes et nogenlunde konstant niveau. For alle andre aldersgrupper forventes en fremgang. Nedenfor er vist udvikling illustreret som ændring i indeks for udvalgte aldersgrupper.

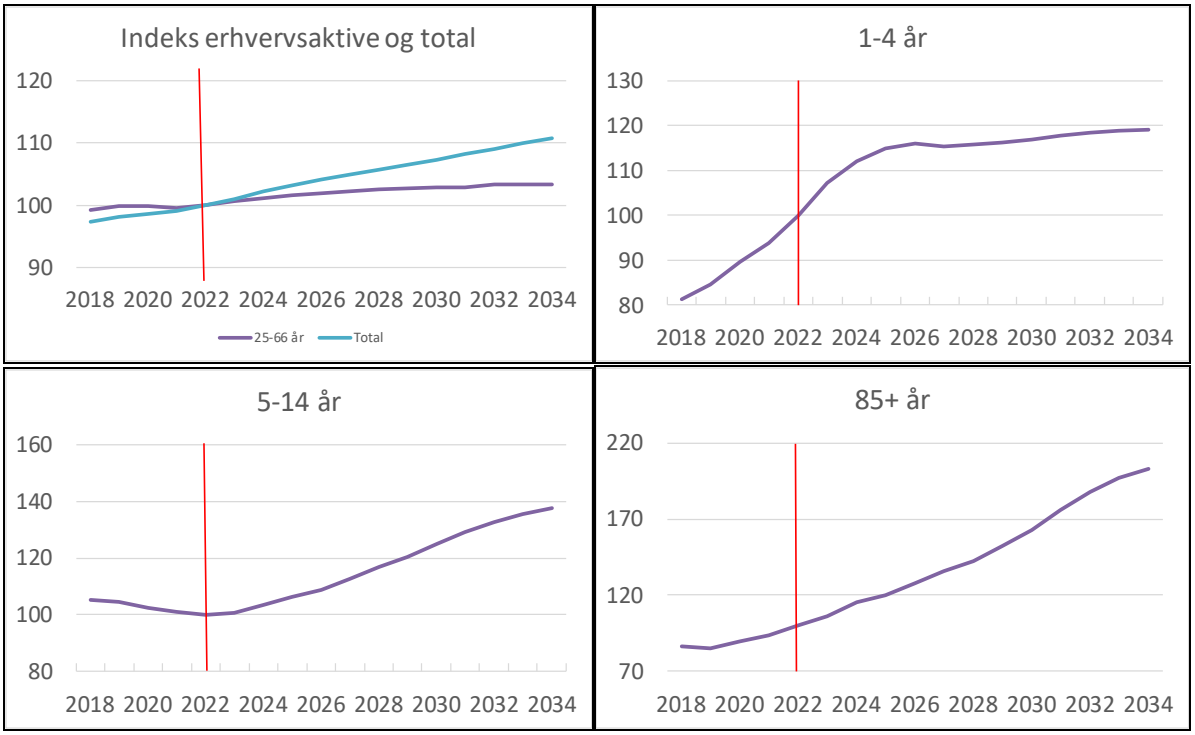

Figur 7. Udviklingen i indeks for udvalgte aldersgrupper

En prognose er en begrundet forventning om den fremtidige udvikling. Forudsætningerne kan ændre sig, og der er en vis usikkerhed på forudsigelserne, som i sagens natur vokser, jo længere man ser fremad.

Der har været udført forskellige følsomhedsanalyser for at vurdere, hvor meget det vil betyde, hvis forudsætningerne ændres. Analyserne viser, at det generelle billede, der her er tegnet af den forventede befolkningsudvikling, er forholdsvis robust i forhold til ændringer i forudsætningerne. Ændringer i boligbyggeprogrammet kan dog ændre specielt antallet af børn og yngre erhvervsaktive. Der er indlagt et større boligbyggeri for perioden, end der blev medtaget for prognosen sidste år.

Det vurderes, at usikkerheden er størst for Hornslet distrikt, hvor der planlægges en del boligbyggeri. Usikkerheden knytter sig specielt til, hvornår byggeriet bliver realiseret, og hvilke aldersgrupper det vil tiltrække. Sidste års prognose forventede en samlet stigning på 208 personer. Den faktiske stigning blev på 428 personer. Antallet af 0-årige er højere end forventet. Det skyldes primært en højere fertilitet i 2021 end forventet.

Tabel 2: Sammenligning mellem faktiske tal for 1. januar 2022 og 2021-prognosens tal

Alder	2022	Prognose	Forskel	% forskel
0	439	388	51	13,0
0-4	2.280	2.179	101	4,7
5-9	2.180	2.181	-1	0,0
10-14	2.559	2.592	-33	-1,3
15-19	2.571	2.551	20	0,8
20-24	1.562	1.563	-1	-0,1
25-29	1.581	1.521	60	3,9
30-34	2.249	2.173	76	3,5
35-39	2.239	2.202	37	1,7
40-44	2.477	2.486	-9	-0,4
45-49	2.966	3.001	-35	-1,2
50-54	3.039	3.067	-28	-0,9
55-59	3.409	3.416	-7	-0,2
60-64	3.059	3.038	21	0,7
65-69	3.177	3.159	18	0,6
70-74	2.989	3.018	-29	-1,0
75-79	2.654	2.630	24	0,9
80-84	1.510	1.509	1	0,0
85+	1.095	1.089	6	0,6
Total	43.596	43.376	220	0,5

5. Metode.

5.1 Model

Modellen i ProPlan GIS bygger på, at vi flytter når vores bolig ikke passer til vores liv. Det er specielt størrelsen af boligen, der er afgørende. Når husstanden bliver for stor i forhold til boligen, flytter vi. Husstandsstørrelsen afhænger meget af alderen, som det fremgår af nedenstående figur. Den viser, hvor stor en andel af personer på en given alder, der har en husstandsstørrelse på 1, 2, 3, 4 eller 5 og derover. Som det ses, er husstandsstørrelsen meget afhængig af personens alder. Den er udtryk for den familiemæssige livscyklus, som en person gennemlever.

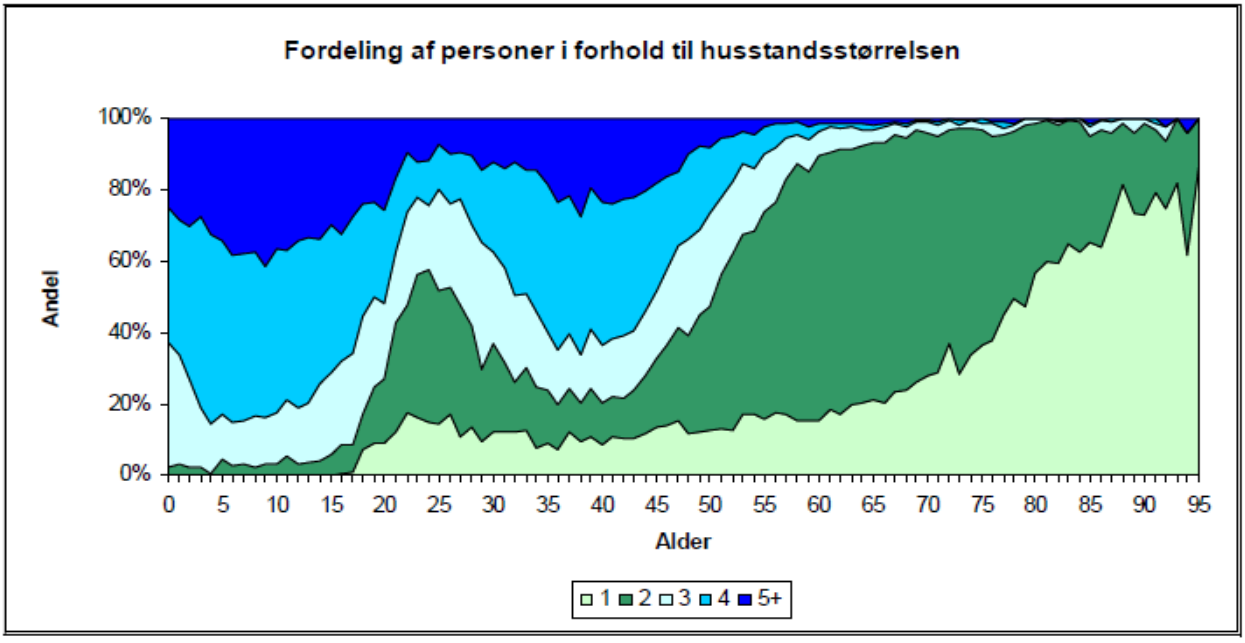

Figur 8. Antal personer pr husstand som funktion af alderen

I modellen opdeles boliger efter følgende størrelser:

- **Lille** 1-2 værelser typisk lille husstand uden børn, beboet af enten yngre eller ældre beboere
- **Mellem** 3-4 værelser typisk mindre husstand på 2 personer, evt. med barn, beboet af beboer på 25-30 år op opefter
- **Stor** 5 eller flere værelser typisk større husstand med et eller flere børn, beboet af beboer på 30 år og op til 70 år

Ud over opdelingen i boligstørrelse er der flere andre principper, der er afgørende for modellen:

- Tilflytning af personer kræver frigivelse af boliger. Dette sker ved fraflytning og død. Der er således et naturligt loft over tilflytningen. Der skal være en ledig bolig i passende størrelse, for at man kan flytte til kommunen.
- Boligtype indgår også som bestemmende faktor for fertilitet.
- De unge mellem 18-24 flytter hjemmefra, ofte ud af kommunen. De tilflytter på lige fod med andre.
- Da skoledistrikterne vil være forskellige med hensyn til fordeling af boligtyperne, vil der umiddelbart kunne genereres distriktsprognoser, så distriktsforskelle træder tydeligt frem.
- To skoledistrikter, Ebeltoft og Mols, er behandlet særskilt i forhold til forudsætninger og tilflytning og fraflytning.

5.2 Fraflytning og tilflytning

Bortset fra aldersgruppen 18-24, der behandles specielt, benyttes nettofraflytningen som udgangspunkt for de enkelte aldersklasser. For alle aldersgrupper opdelt på køn og boligstørrelse benyttes historiske data for de seneste 5 år. Her kan man se, om nettotilflytningen i gennemsnit har været positiv eller negativ.

For Syddjurs kommune er nettotilflytningen typisk positiv fra 0-5 år. Fra 6 til 18 år er den typisk omkring 0. Fra 19-24 er den negativ, hvorefter der sker en tilflytning for aldersgrupperne 25-40 (afhænger til dels af boligstørrelsen). For aldersgruppen over 40 er nettotilflytningen igen typisk negativ. Dette er den meget overordnede beskrivelse. Der er mange variationer, både inden for aldersgrupperne, der er forskel mellem kønnene, og billedet varierer noget fra år til år, hvis man ser på enkelte årgange.

Ideen i modellen er, at hvis der er en negativ nettotilflytning, dvs. at folk rent faktisk flytter fra kommunen, så gør de det også i fremskrivningerne. Der bliver med andre ord flyttet nogle personer ud af kommunen. Disse fraflytninger inklusive død betyder, at der blive frigjort nogle boliger, og kun ved at der bliver nogle boliger ledige, kan der flytte nye personer til kommunen.

Tilflytterne er personer i de aldersgrupper, hvor nettotilflytningen er positiv. Samtidig beregnes det, hvilket boligbehov, disse personer har. Det samlede boligbehov sammenlignes med det antal boliger, der er blevet ledigt. Hvis det samlede boligbehov for tilflytterne er større end det frigivne antal boliger, fordeles de frigivne boliger forholdsmæssigt mellem aldersgrupperne.

5.3 Beregningsmetode

For at beregne, hvor mange boliger, der bliver ledige ved fraflytninger, benyttes boligbehovet. Denne størrelse er fundet som en middelværdi over fem år og beskriver, hvor stor en del af en bolig, en person på en given alder i gennemsnit ’forbruger’. Boligbehovet er lig den reciprokke husstandsstørrelse for givet køn og alder, hvor husstandsstørrelsen er beregnet uden børn.

Boligbehovet angiver, hvor ofte man bor alene eller sammen med en eller flere andre voksne, givet alder og boligstørrelse. Hvis man bor som eneste voksen i en husstand, er boligbehovet 1. Hvis man bor med en anden voksen, er boligbehovet 0,5.

Det har vist sig, at boligbehovet er meget konstant mellem forskellige kommuner. Er man fx omkring 50 år og bor i stor bolig, vil boligbehovet typisk være 0,6. De fleste 50-årige i stor bolig bor sammen med en anden voksen, men der er nogle, som bor alene. I en lille bolig vil boligbehovet for en 50-årig være omkring 0,9. De fleste 50-årige i lille bolig bor alene, men der er nogle, som bor sammen med en anden voksen. Det er disse aldersmæssige afhængigheder, som er meget ens, uafhængigt af om der er tale om en landkommune, en provinsby, en omegnskommune i hovedstadsområdet eller en bykommune tæt på København.

Der beregnes et glidende gennemsnit over aldersgrupper. Til at beregne værdierne nettotilflytning, fertilitet og boligbehov for fx de 37-årige kvinder beregnes gennemsnit over aldrene 36, 37 og 38 med faktorerne 0.25, 0.5 og 0.25.

For de ældre borgere over 95 år er datagrundlaget for lille til at foretage beregninger på enkeltårgange. Derfor ses alle disse borgere under ét med ens forblivelsesrater.

6. Husstandstyper

På baggrund af faktuelle anonymiserede oplysninger om husstandene i Syddjurs Kommune og nationale spørgeskemaundersøgelser kan man opdele husstandene i forskellige typer. Typerne skabes af data- og analysehuset Geomatic.

Der er selvfølgelig en del usikkerhed forbundet med metoden, og det vil også kun være ganske få husstande i Syddjurs Kommune, der er omfattet af den årlige nationale spørgeskemaunder-søgelse, så hvis husstandene i Syddjurs Kommune afviger fra de nationale tendenser vil det øge usikkerheden.

Tilblivelsen af husstandstyperne indledes ved at kigge på tre overordnede parametre: Geografi, boligforhold og demografi. Det er variable som husstandenes boligtype, ejerforhold og habitationszone, samt familiernes alder, antal af børn, indkomst og formue. Derefter fordeles husstandene først ud i hovedgrupper, og dernæst nogle undergrupper, typer. De overordnede grupper er defineret, så de hver især udgør så ensartede dele af befolkningen som muligt. Typerne laves så de er så forskellige fra hinanden som muligt

På næste side gives der en kort beskrivelse af de husstandstyper der omtales i denne befolkningsprognose. En nærmere beskrivelse kan findes på https://conzoom.dk/danmark/.
De seneste data der ligger til grund for husstandstyperne er fra 2020, så udviklingen i husstandstyper opfanger ikke de nyeste tendenser.

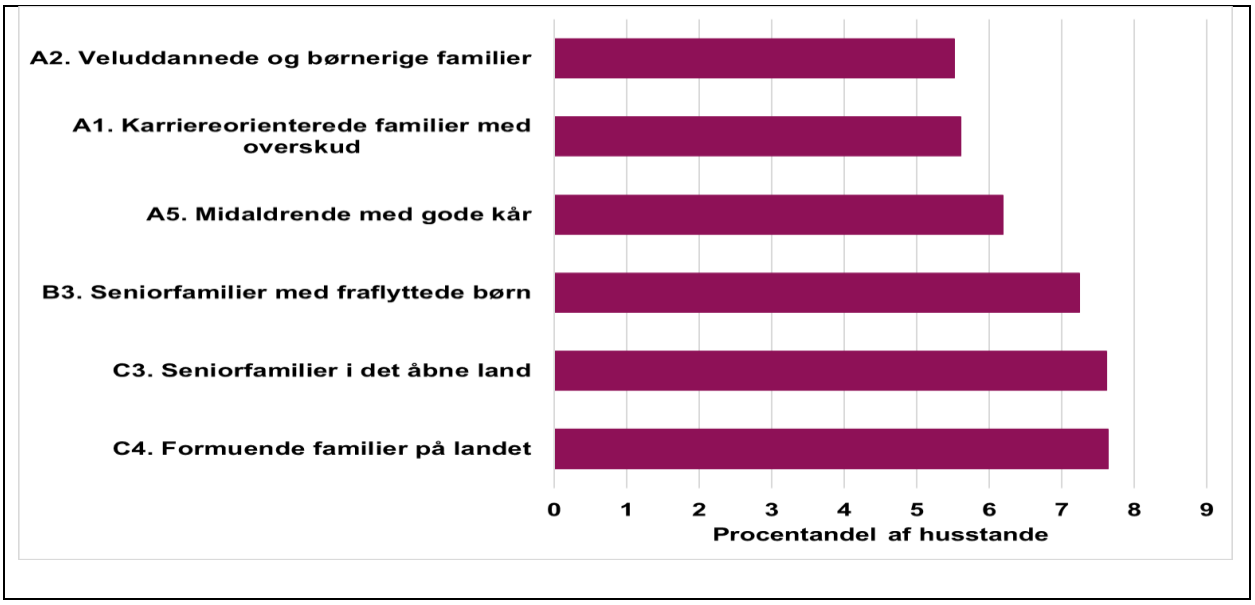

Figur 9. De mest udbredte husstandstyper i Syddjurs Kommune 2021 (se tekst)

Selv om typen ”C4. Formuende familier på landet” er blandt de mest udbredte. Så er procentdelen faldet med 6,1 procentpoint siden 2015, hvor den med 13,6 procent var den med afstand mest udbredte. En del af disse husstande bliver i 2020 kategoriseret som ”C3. Seniorfamilier i det åbne land”. Udviklingen skyldes nok en vis aldring af befolkningen, hvilket sandsynligvis også er forklaringen på et mindre skifte fra ”A4. Midaldrende med gode kår” til ”B3. Seniorfamilier med fraflyttede børn”.

I bilaget med de 10 skoledistrikter er det for hvert skoledistrikt beskrevet, hvilken husstandstype der er den mest udbredte i 2020 og hvilke to der er henholdsvis steget og faldet mest siden 2015.

Husstandstyper

Tabel 3: Husstandstyper

C4. Formuende familier på landet (3,2% af danske husstande) Alle familietyper, flest over 40 år. 1/4 er pensionister og 1/5 har erhverv på hjemmeadressen Bor i store, ældre huse mest i det åbne land. Middel købekraft, pæn formue. Flere med en ganske høj indkomst. Nyder hjemlige aktiviteter. Medlem af natur- eller miljøorganisation. Interesserer sig mere for det hjemlige og lokale end for landspolitik.	**C3. Seniorfamilier i det åbne land** (1,7% af danske husstande). Par og enlige over 50. Bor i ældre huse på 130 m² eller mere, som ligger i det åbne land. Middel købekraft En del har forladt arbejdsmarkedet og er gået på efterløn eller pension. De, der arbejder endnu, er lønmodtagere eller selvstændige. Sælger og køber gerne brugte varer. Et større antal har taget en erhvervsfaglig uddannelse, som de så har brugt til erhverv, der er knyttet til deres lokalområde.	**B3. Seniorfamilier med fraflyttede børn** (4,4% af danske husstande) Ældre familier med fraflyttede børn. Bor i mindre huse i provinsen. Middel købekraft. Langt de fleste har klaret sig med grundskolen eller en erhvervsfaglig uddannelse. Handler dagligvarer i discountbutikker. Sjældent online og utrygge ved online betaling. Læser formiddagsaviser. De går ikke så ofte ud til kulturelle arrangementer og de rejser heller ikke så ofte.
A5. Midaldrende med gode kår (5,5% af danske husstande) Familier med og uden børn. Husejere i mindre byer. Høj købekraft. De fleste har en erhvervsfaglig uddannelse og lidt færre har taget en mellemlang videregående uddannelse. En del af de ældste har allerede forladt arbejdsmarkedet. Glade for hjemlig hygge. Campere. Online og lytter til lokalradio. En måde at holde kontakten med venner og familie er ved at dele oplevelser, holdninger og fotos på Facebook, som de fleste er på.	**A1. Karriereorienterede familier med overskud** (3,8% af danske husstande) Familier med eller uden børn Husejere i provinsen Meget høj købekraft. Over 1/3 har en længevarende uddannelse De har nået at skabe et godt økonomisk fundament og samlet så meget erfaring fra arbejdslivet, at de, der stadig arbejder, er inde i et stabilt karriereforløb. Interesseret i hjem og have. Læser morgenavis og ser TV De har mange oplevelser sammen og de er knapt kommet hjem før planlægningen af den næste ferie allerede er i gang.	**A2. Veluddannede og børnerige familier** (4,0% af danske husstande) Børnefamilier i provinsen. Mens nogle fortsat er små, er de ældste børn teenagere, der snart forlader reden. Forældrene er typisk i alderen 40 til 60 år. Husejere. Interesseret i hus og hjem og er online. Høj købekraft. Uddannelsesniveau er højere end landsgennemsnittet og beskæftigelsesgraden er høj. Flere sidder i gode stillinger som mellemledere eller topledere Mange børneaktiviteter. 2/3 bruger tid til at dyrke motion hver uge.
C5. Par og enlige med landboliv (2,2% af danske husstande) Familier med og uden børn i 40 til 60-årsalderen. Bor i ældre huse, nogle lejer. Der er tit behov for et besøg til byggemarkedet, for der er ingen grund til at købe mere end man lige står og har brug for nu. Middel købekraft. 1/3 får pension af en slags og omkring 1/4 er helt eller delvist forsørget af det offentlige. Opsparing har generelt været nedprioriteret Interesserede i lokal- og egnsforhold Læser Ekstrabladet og lytter til lokalradio Foruden Facebook besøger de gerne sider som guloggratis.dk og dba.dk.	**C2. Børnefamilier i det åbne land** (1,2% af danske husstande) Børnefamilier i store ældre huse udenfor bygrænsen. Forældrene er i aldersgruppen 40 til 60 år. 1/5 har erhverv på privatadressen. Middel købekraft og en formue lige under gennemsnittet. Familierne er aktive med fritidsinteresser i det åbne land og forskellige projekter omkring hus og have. Politik, miljø og økologi fylder ikke meget. Sundhed har ikke udbredt interesse, men der dyrkes sport i familien og der er især interesse for motorsport.	**D3. Veluddannede, velstillede, voksne familier** (2,4% af danske husstande) Familier med og uden børn i store huse, ofte 180 m² eller større. Mange nærmer sig pensionsalderen. Bor i attraktive områder i større byer. Høj købekraft Formuen ligger i snit fire gange højere end landsgennemsnittet, og indkomsten er for de fleste ganske høj. Til trods for aldersprofilen, arbejder langt de fleste fortsat. Sundhed prioriteres. Rejser ofte, gerne til storbyer. Går ofte ud, også på det seneste til pop- og rockkoncerter.

Bilag: Skoledistrikter

Befolkningsprognosen er beregnet på basis af de 10 skoledistrikter, der geografisk er inddelt som det fremgår herunder. En beskrivelse af prognosen for de enkelte skoledistrikter er givet i bilaget.

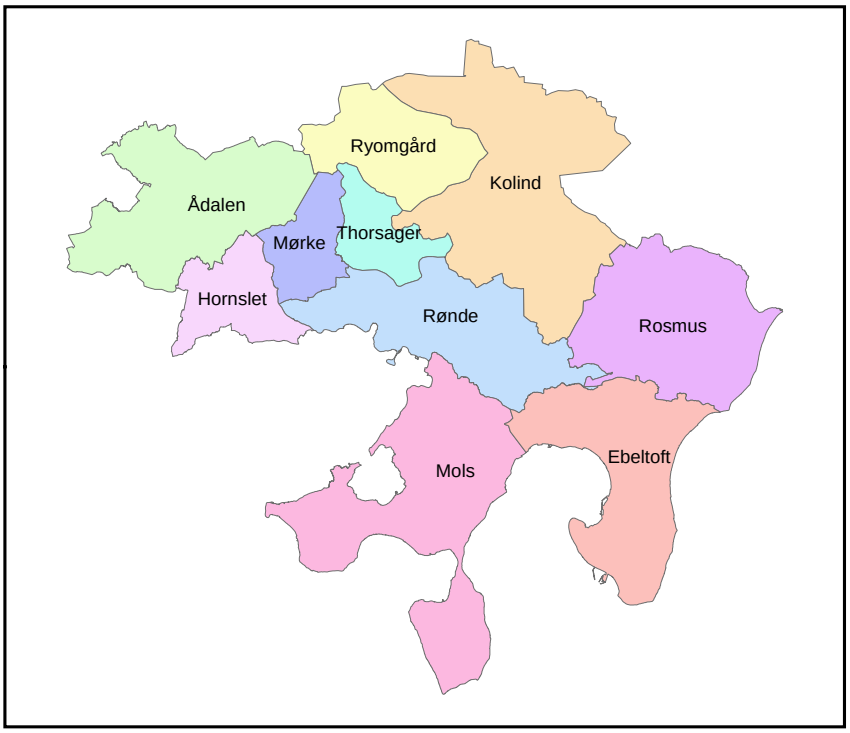

De 10 skoledistrikter i Syddjurs Kommune

Hornslet

Hornslet skoledistrikt er kommunens næststørste med 7203 personer fordelt på 3142 husstande. Skoledistriktet har en gennemsnitsalder på 41,4 år, som er en af kommunens laveste, og antallet af børn i husstandene er på 0,55, hvilket er over kommunens gennemsnit på 0,43.

Prognose

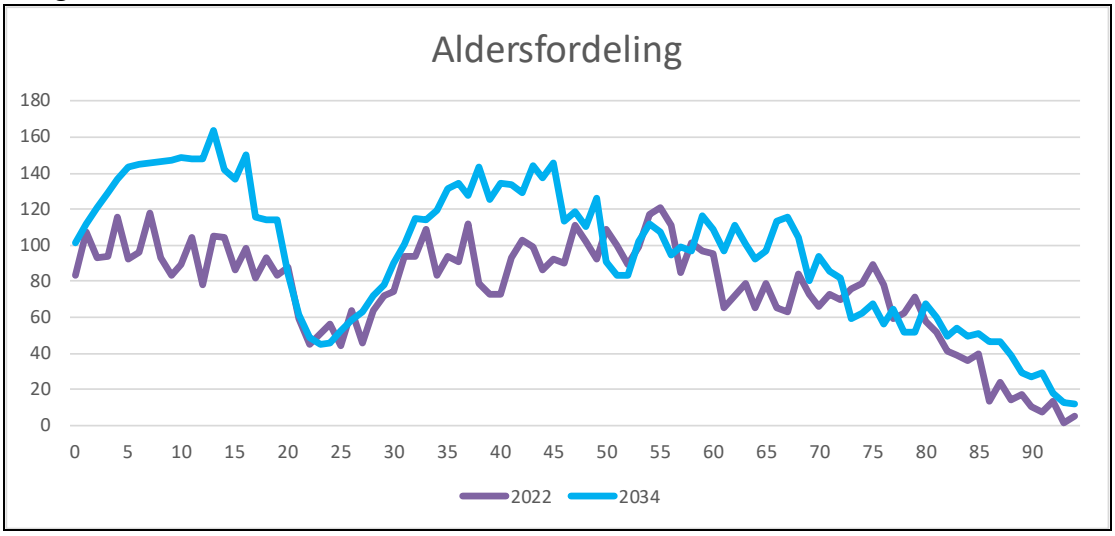

Bygge- og boligprogram

Der er ca. 20 private grunde i en udstykning på Mølbjerget i Rodskov der forventes solgt over de kommende år. På Stadionvej i Hornslet har 36 nye kommunale grunde været udbudt i 2021, og der er nu 6 ledige grunde tilbage i udstykningen. I Hornslet findes endvidere almene boligprojekter ved Varo Stark, og nye forventes at komme til i de kommende år.

Kommunen planlægger endvidere for Storparceller til etagebyggeri m.v. i Hornslet V ved Ågårdsvej. Ligeledes planlægges for et betydeligt antal kommunale udstykninger til enfamiliehuse. Der er pt. private udstykninger ved Rundkørslen og Møllestedet. Endvidere forventes der planlagt for en del private boligprojekter flere steder i Hornslet.

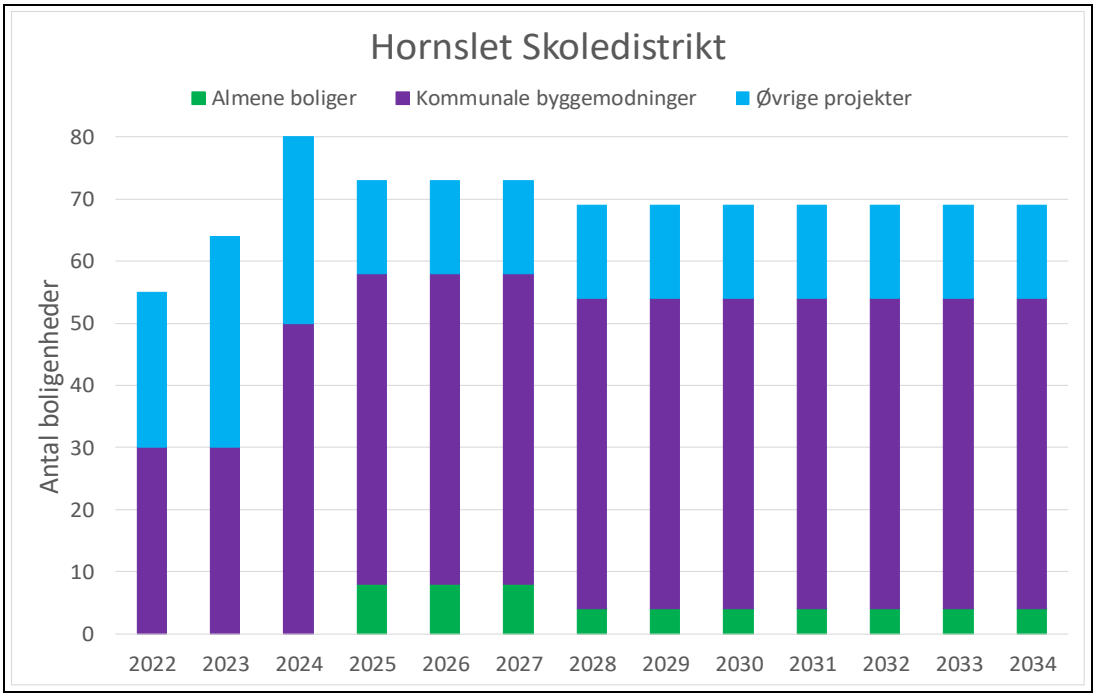

Husstandstyper

Den mest udbredte husstandstype i skoledistriktet er ”A2. Veluddannede og børnerige familier” med en andel på 12,5 procent og med en vis afstand til typen ”A5. Midaldrende med gode kår” på 8,3 procent. De veluddannede børnefamilier er også den gruppe, der har haft den største stigning siden 2015 med 2,8 procentpoint, mens midaldrende med gode kår den gruppe, der har haft det største fald med 4,8 procentpoint.

Aldersgrupper

Folketal pr. 1. januar Hornslet																	
Alder	2018	2019	2020	2021	2022	2023	2024	2025	2026	2027	2028	2029	2030	2031	2032	2033	2034
0	89	78	77	101	83	86	88	92	93	94	96	98	99	101	102	101	102
1	72	107	88	86	107	93	95	100	101	103	105	106	109	110	112	112	112
2	85	80	105	90	93	116	102	106	109	110	113	114	116	118	120	120	121
3	104	91	83	108	94	101	124	112	114	117	120	121	123	125	127	128	129
4	95	112	87	88	116	102	109	133	120	123	126	128	130	132	133	135	137
1-4	356	390	363	372	410	412	430	451	445	453	465	469	478	485	492	496	499
5-14	890	893	932	937	962	1.003	1.029	1.091	1.144	1.197	1.259	1.306	1.332	1.378	1.428	1.445	1.478
15-18	341	350	370	377	359	369	394	382	407	402	397	418	444	464	479	513	517
19-24	370	366	372	370	382	374	356	358	350	349	355	347	361	365	367	373	398
0-17	1.595	1.622	1.639	1.698	1.721	1.791	1.848	1.933	1.988	2.044	2.133	2.183	2.256	2.332	2.395	2.427	2.482
0-22	1.962	1.993	2.001	2.057	2.089	2.147	2.206	2.273	2.336	2.403	2.488	2.554	2.630	2.705	2.775	2.839	2.904
17-64	3.799	3.863	3.945	4.023	4.096	4.178	4.242	4.346	4.438	4.481	4.568	4.617	4.690	4.756	4.829	4.872	4.940
25-42	1.274	1.328	1.345	1.400	1.462	1.505	1.556	1.635	1.698	1.761	1.796	1.830	1.865	1.907	1.912	1.917	1.924
43-66	2.136	2.163	2.186	2.201	2.221	2.266	2.293	2.313	2.317	2.339	2.403	2.424	2.452	2.470	2.533	2.566	2.598
67-84	1.051	1.073	1.090	1.144	1.169	1.173	1.187	1.185	1.191	1.186	1.166	1.176	1.195	1.204	1.197	1.220	1.255
67+	1.198	1.214	1.234	1.282	1.324	1.342	1.372	1.384	1.407	1.420	1.425	1.450	1.475	1.503	1.516	1.548	1.589
85+	147	141	144	138	155	169	185	198	216	234	259	274	280	298	319	328	333
95+	13	12	14	13	11	10	10	16	13	15	17	17	20	17	22	22	24
Total	6.654	6.782	6.879	7.040	7.203	7.357	7.518	7.706	7.861	8.015	8.196	8.342	8.506	8.672	8.829	8.959	9.104

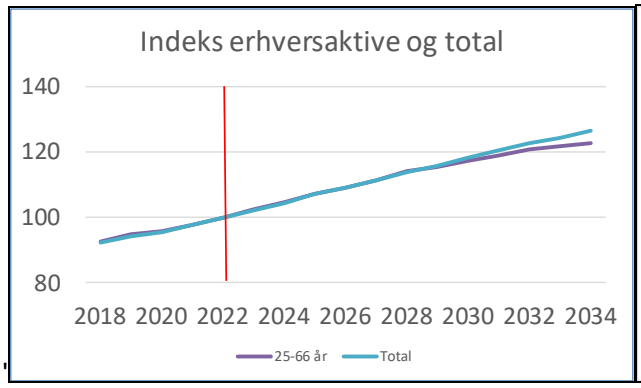

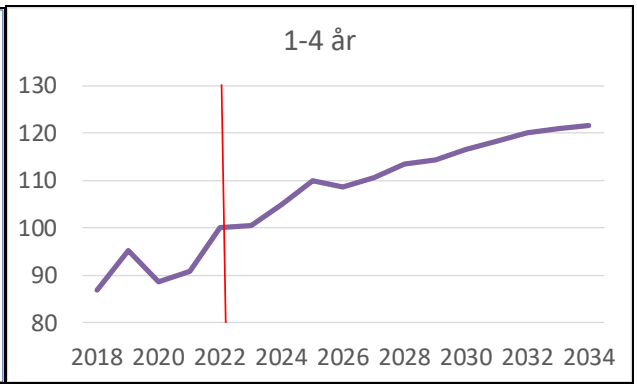

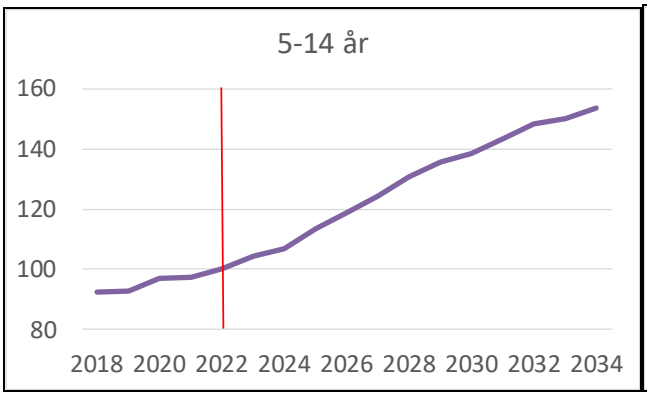

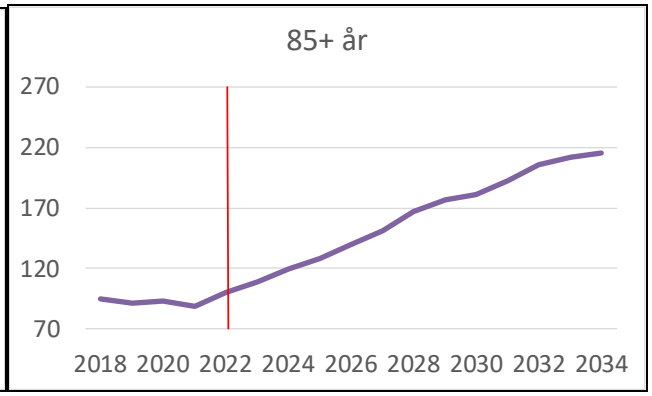

Indeks for udviklingen i forskellige aldersgrupper 2018-2034 (Indeks 100=2022)

Kommunale institutioner i skoledistriktet
Hornslet Skole er skoledistriktets kommunale skole med SFO og skoletandpleje. Skolen har omkring 860 elever fordelt på tre til fem spor. Der er herudover juniorklub, ungdomsklub og almen ungdomsskoleundervisning. Der er to områdeledede daginstitutioner, Hornslet Øst og Hornslet Vest, med hver to enheder og i alt ca. 360 børn heraf omkring 60 i vuggestue. I dagplejen er der omkring 120 børn og et gæstedagplejehus med plads til 10 børn.

På sundheds- og ældreområdet er der Rosengården med 51 plejeboliger, Senior Café og træningsfaciliteter. På social- og familieområdet er der flere botilbud. Kollegiet er et botilbud for borgere med autisme. På Lille Eje og Vestergård bor borgere med nedsat psykisk funktionsevne. Tendrup Møllevej er et botilbud for voksne med autisme og borgere med hjerneskade.

På kultur og fritidsområdet er der svømmehal og bibliotek. I skoledistriktet er der også en administrationsbygning, biograf, bibliotek, brandstation og letbanestation.

Mørke

Mørke skoledistrikt er et af kommunens mindste med 2119 personer fordelt på 964 husstande. Skoledistriktet har en gennemsnitsalder på 41,1 år, som er en af kommunens laveste, og antallet af børn i husstandene er på 0,53, hvilket er over kommunens gennemsnit på 0,43.

Prognose

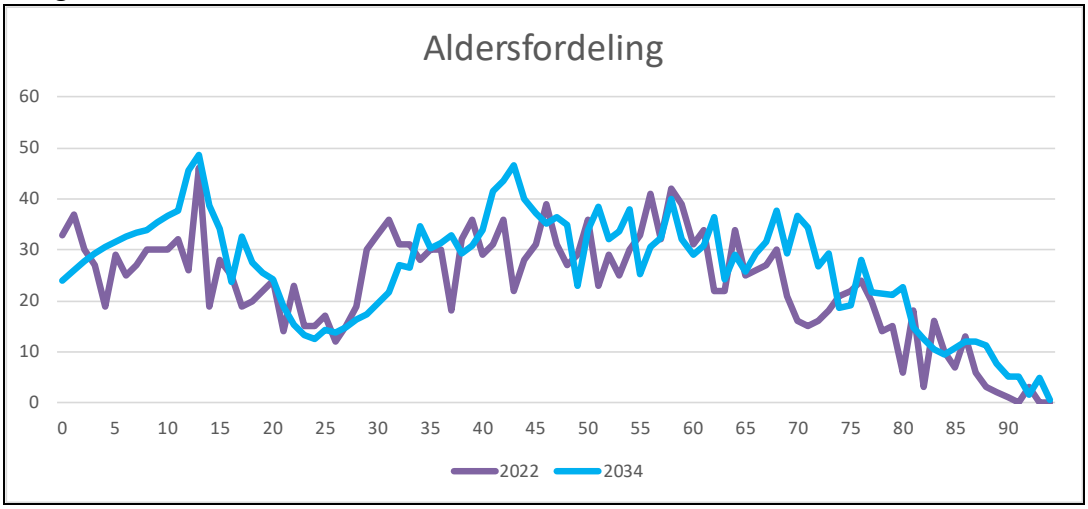

Bygge- og boligprogram

Der er ganske få grunde til salg i området.

Der er planlagt for etage- og tætlave boliger ved Stationsvej. Lokalplanen giver mulighed for cirka 150 boliger.

Der er igangsat lokalplanlægning en del parcelhusgrunde og rækkehusgrunde i den vestlige del af Mørke. Planen ventes vedtaget i 2022.

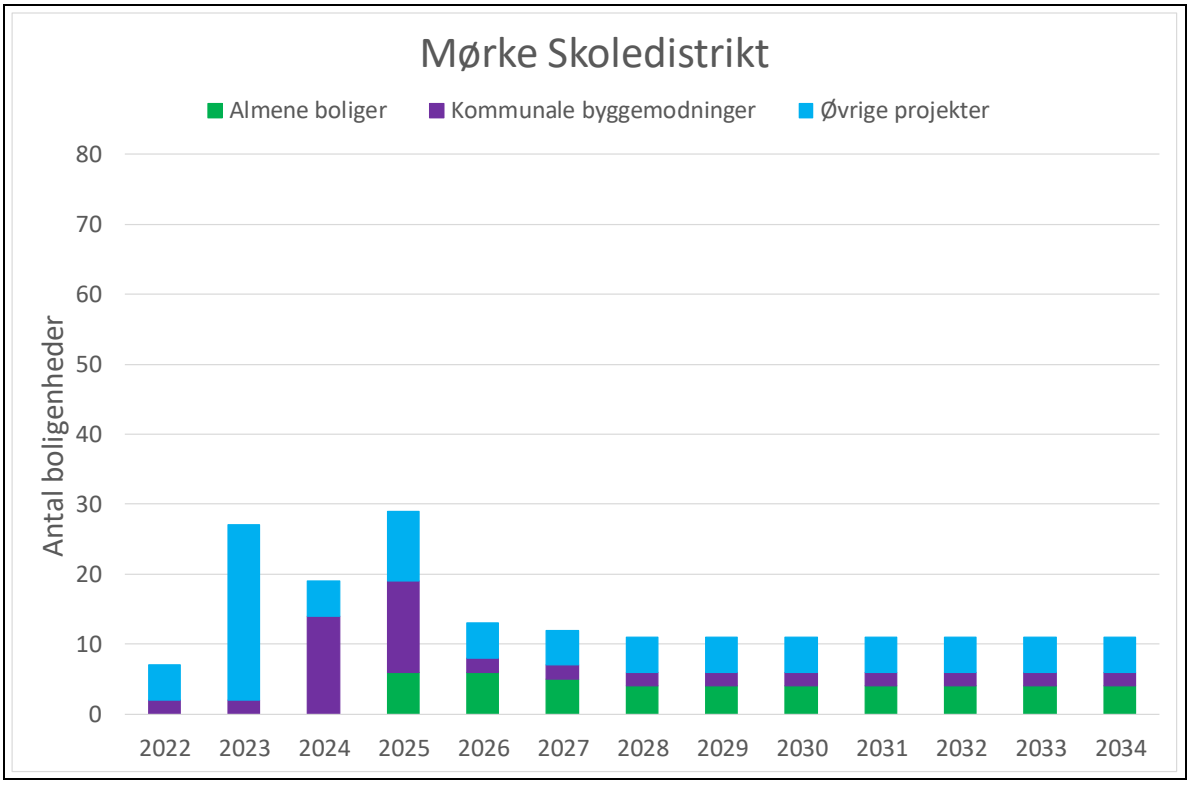

Husstandstyper

Den mest udbredte husstandstype i skoledistriktet er ”A5. Midaldrende med gode kår” med en andel på 11,8 procent og med en vis afstand til typen ”C4. Formuende familier på landet” på 7,9 procent. Den største stigning fra 2015 til 2020 har der været i gruppen ”C3. Seniorfamilier i det åbne land” med 3,4 procentpoint, mens husstandstypen ”C2. Børnefamilier i det åbne land” har haft det største fald med 1,9 procentpoint.

Aldersgrupper

Folketal pr. 1. januar Mørke																	
Alder	2018	2019	2020	2021	2022	2023	2024	2025	2026	2027	2028	2029	2030	2031	2032	2033	2034
0	20	22	21	29	33	26	26	26	27	26	25	25	25	24	24	24	24
1	32	18	23	24	37	35	28	29	30	28	28	27	27	27	26	26	26
2	26	33	18	25	30	38	37	31	32	31	30	29	29	28	28	28	28
3	25	27	33	20	27	31	41	40	34	33	32	31	30	30	29	29	29
4	27	26	23	34	19	28	33	43	43	35	34	33	32	31	31	31	30
1-4	110	104	97	103	113	132	140	142	139	127	123	120	117	116	115	114	113
5-14	265	287	293	286	294	297	289	303	325	337	342	347	353	360	362	373	374
15-18	107	89	90	85	92	90	118	120	127	135	124	128	124	121	123	114	118
19-24	134	134	115	124	113	104	100	91	95	84	102	102	106	108	110	112	110
0-17	466	485	473	479	512	526	548	565	599	583	588	589	589	591	592	597	602
0-22	595	600	595	597	615	615	640	654	684	687	695	700	703	706	707	711	714
17-64	1.324	1.337	1.327	1.303	1.326	1.316	1.350	1.361	1.405	1.392	1.391	1.382	1.382	1.377	1.376	1.378	1.389
25-42	460	475	484	461	494	487	499	516	529	520	525	519	511	507	500	492	480
43-66	718	735	734	727	731	740	755	751	770	782	771	776	774	770	777	779	794
67-84	307	296	297	307	312	319	323	344	342	350	361	371	385	398	402	417	426
67+	327	319	324	340	349	362	375	393	400	405	421	432	451	470	479	496	506
85+	20	23	27	33	37	42	52	49	58	56	60	61	66	72	77	80	80
95+	2	1	2	1	2	2	2	3	2	3	3	4	5	7	7	8	10
Total	2.141	2.165	2.158	2.155	2.219	2.238	2.301	2.342	2.412	2.416	2.434	2.448	2.461	2.476	2.489	2.504	2.520

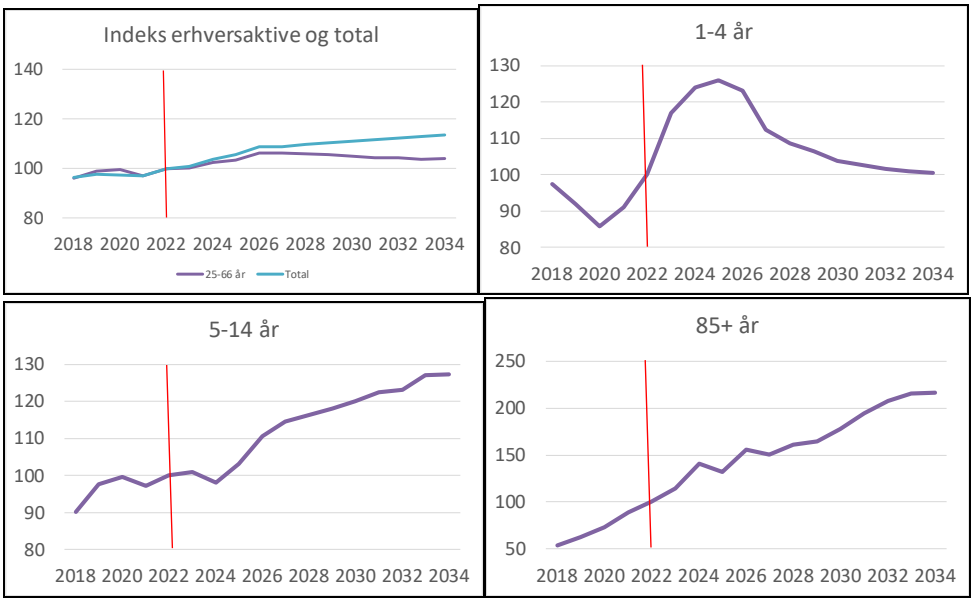

Indeks for udviklingen i forskellige aldersgrupper 2018-2034 (Indeks 100=2022)

Kommunale institutioner i skoledistriktet

I Mørke skoledistrikt ligger Mørke Skole, SFO, daginstitution, dagpleje samt juniorklub, ungdomsklub og almen ungdomsskole undervisning. Mørke Skole har omkring 250 elever fordelt på et til to spor, med to spor på tre årgange. Mørke Børnehus har omkring 80 børn, heraf omkring 30 i vuggestue. I dagplejen er der omkring 14 børn. Der ligger desuden en privat daginstitution i Mørke.

På social- og familieområdet er der tilbud til borgere med autisme. På sundheds- og ældreområdet er der Trænings- og aktivitetscenter Lindegården. I skoledistriktet er der derudover egnsarkiv og letbanestation.

Ådalen

Ådalen skoledistrikt har 2624 personer fordelt på 1088 husstande. Skoledistriktet har en gennemsnitsalder på 42,5 år og antallet af børn i husstandene er på 0,50, hvilket er over kommunens gennemsnit på 0,43.

Prognose

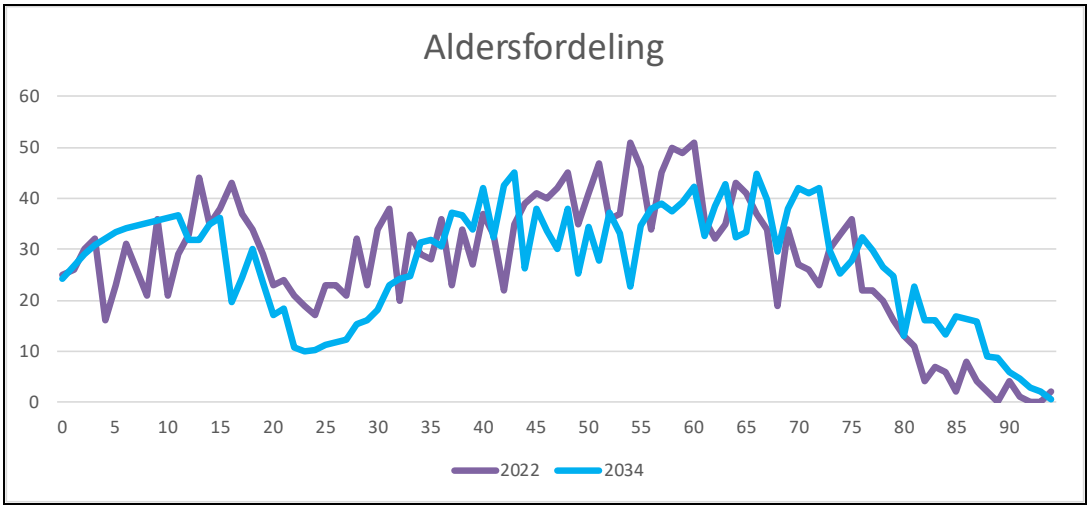

Bygge- og boligprogram

Der er to ledige byggegrunde i Skørring og tre i Lime som forventes solgt over de kommende år. Det fremtidige niveau er forudsat uændret.

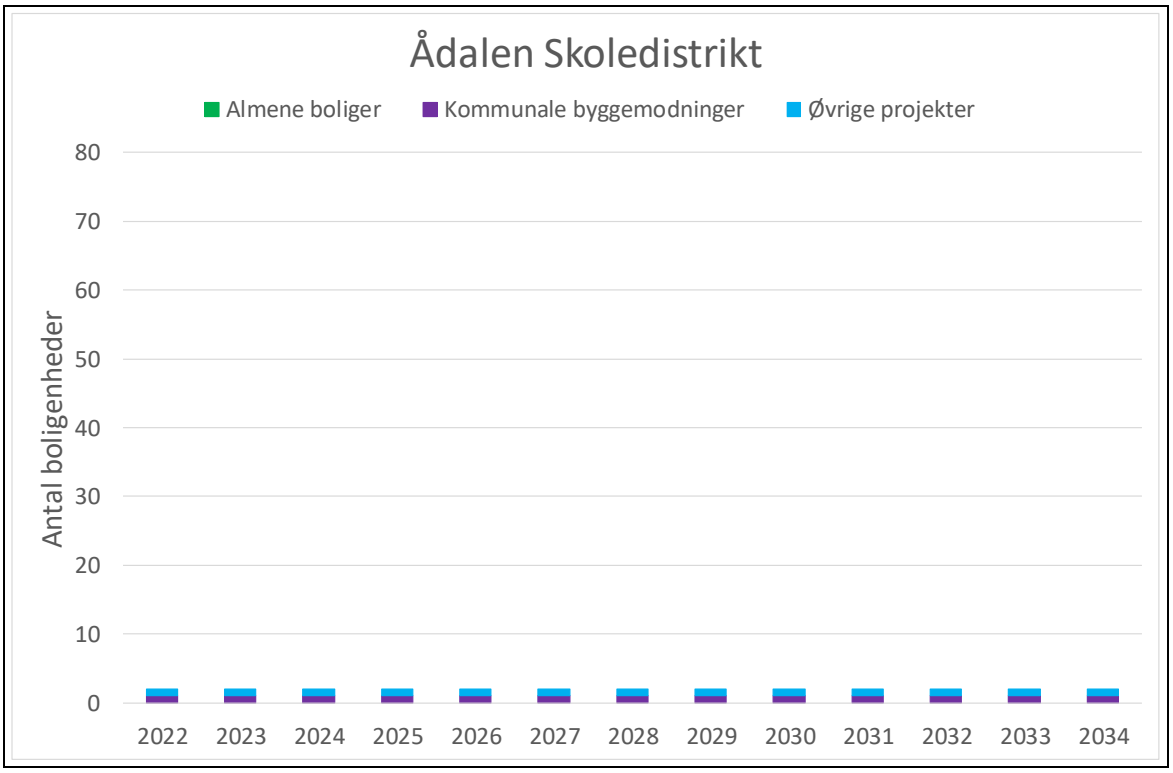

Husstandstyper

Den mest udbredte husstandstype i skoledistriktet er ”C4. Formuende familier på landet” med en andel på 28,7 procent, men som også er den gruppe, der har haft det største fald siden 2015 med

11,6 procentpoint. Den største stigning er i gruppen ”A5. Midaldrende med gode kår” med 6,2 procentpoint.

Aldersgrupper

Folketal pr. 1. januar Ådalen																	
Alder	2018	2019	2020	2021	2022	2023	2024	2025	2026	2027	2028	2029	2030	2031	2032	2033	2034
0	19	35	27	23	25	30	29	28	27	26	26	26	26	25	25	25	24
1	19	19	35	30	26	26	31	30	30	29	28	28	28	28	28	27	27
2	26	16	20	34	30	27	27	32	31	30	30	30	30	30	30	30	29
3	27	25	21	17	32	31	27	28	32	32	31	31	31	31	32	31	31
4	19	27	26	22	16	33	31	28	28	33	32	32	32	32	33	33	32
1-4	91	87	102	103	104	116	117	117	121	124	122	121	122	121	122	121	119
5-14	350	340	332	311	299	281	273	272	273	282	282	297	308	313	326	344	345
15-18	122	132	132	145	152	148	153	145	137	122	117	107	106	115	107	103	111
19-24	145	129	144	134	133	126	117	115	114	109	112	110	105	93	97	92	90
0-17	556	563	568	554	546	542	533	528	526	515	516	522	541	541	558	566	568
0-22	694	689	691	678	677	665	659	654	648	641	639	638	645	648	655	662	668
17-64	1.657	1.658	1.676	1.637	1.630	1.604	1.582	1.564	1.553	1.514	1.484	1.449	1.443	1.425	1.414	1.399	1.388
25-42	515	515	524	511	516	519	514	503	499	488	492	483	489	487	485	490	476
43-66	1.004	1.008	1.010	1.007	988	967	954	943	931	929	915	900	879	861	854	846	846
67-84	359	368	373	366	383	401	420	444	453	458	465	483	496	511	512	506	510
67+	388	391	399	392	407	427	449	471	485	495	506	530	550	570	582	584	595
85+	29	23	26	26	24	26	28	28	32	36	41	47	54	59	70	79	84
95+	1	1	0	0	1	2	0	0	0	2	1	1	1	2	1	1	1
Total	2.634	2.637	2.670	2.626	2.624	2.614	2.604	2.594	2.588	2.574	2.571	2.573	2.586	2.586	2.599	2.603	2.605

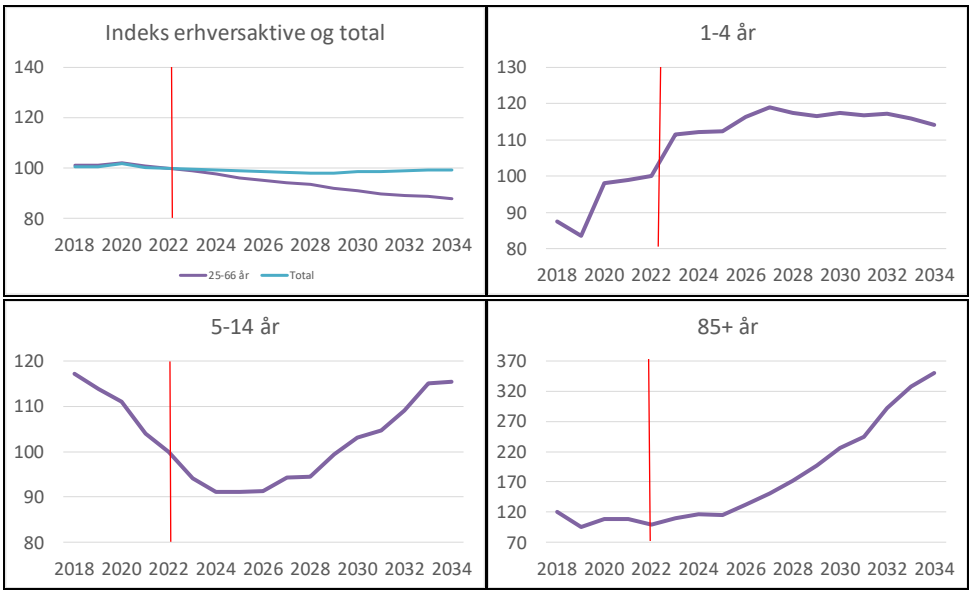

Indeks for udviklingen i forskellige aldersgrupper 2018-2034 (Indeks 100=2022)

Kommunale institutioner i skoledistriktet

I Ådalen skoledistrikt ligger Ådalsskolen, SFO, daginstitution, dagpleje samt Juniorklub, ungdomsklub og almen ungdomsskoleundervisning. Ådalsskolen har omkring 280 elever fordelt på et til to spor, med to spor på tre årgange. Børnehuset Ådalen har cirka 85 børn, heraf cirka 30 i vuggestue. I dagplejen er der omkring 15 børn og en legestue.

På social- og familieområdet ligger der i dette skoledistrikt aflastningshuset Skovly samt et aktivitets- og samværstilbud og tilbud om beskyttet beskæftigelse.

Kolind

Kolind skoledistrikt har 4460 personer fordelt på 2004 husstande. Skoledistriktet har en gennemsnitsalder på 43,2 år, og antallet af børn i husstandene er på 0,47, hvilket er over kommunens gennemsnit på 0,43.

Prognose

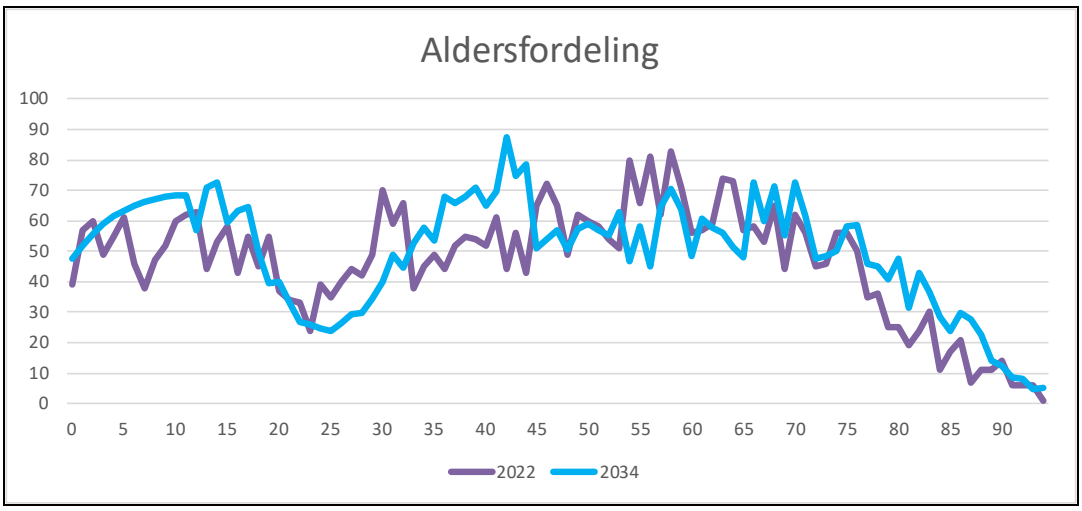

Bygge- og boligprogram

Der forventes et alment boligbyggeri på Enggårdsbakken, Mejerivej og Bredgade / Drasbeksgade i Kolind. Der er medtaget en forudsætning om et gennemsnitligt antal fremtidige almene boliger.

Der er en udstykning på Enggårdsbakken, hvor der på nuværende tidspunkt er tre ledige grunde til salg. I 2022 udbydes 11 nye grunde i sidste etape i udstykningen. Grundene forventes solgt i de kommende år. Hertil kommer enkeltvise udstykninger rundt om i distriktet.

Frem mod Kommuneplan 2024 forventes der planlagt for den fremtidige byudvikling i Kolinds østlige del.

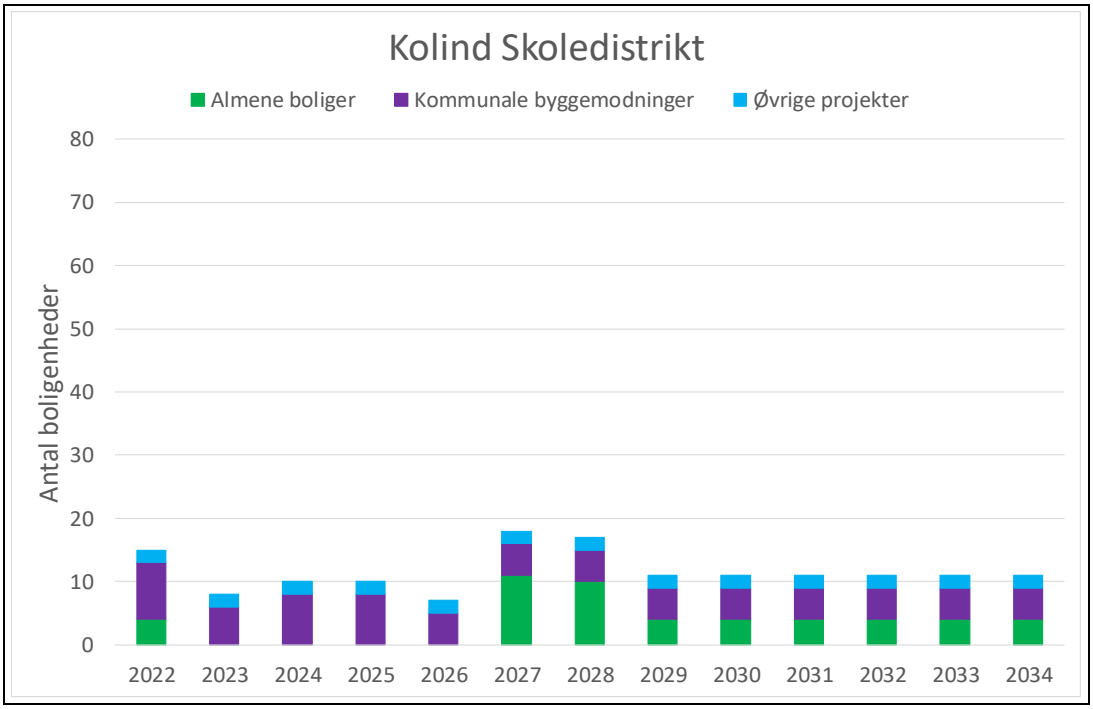

Husstandstyper

Den mest udbredte husstandstype i skoledistriktet er ”C5. Par og enlige med landboliv” med en andel på 10,0 procent lige foran ”C4. Formuende familier på landet” 9,0 procent. Formuende familier på landet har haft det største fald siden 2015 på 6,0 procentpoint. Typen ”C3. Seniorfamilier i det åbne land” har haft den største stigning siden 2015 med 2,7 procentpoint.

Aldersgrupper

Folketal pr. 1. januar Kolind																	
Alder	2018	2019	2020	2021	2022	2023	2024	2025	2026	2027	2028	2029	2030	2031	2032	2033	2034
0	45	47	44	55	39	52	52	52	52	51	51	50	49	48	48	48	48
1	48	49	46	45	57	43	55	55	56	55	55	55	53	53	53	53	52
2	39	49	53	46	60	60	45	58	58	58	58	58	57	56	56	56	56
3	41	45	54	52	49	63	62	48	60	60	60	60	60	59	59	59	59
4	44	38	44	56	55	51	65	64	50	61	62	63	62	62	62	61	61
1-4	172	181	197	199	221	216	227	225	224	235	235	236	232	231	230	230	228
5-14	554	551	522	517	526	537	551	559	568	562	577	598	624	643	648	657	667
15-18	235	224	219	214	201	206	196	215	221	231	237	225	205	196	210	224	237
19-24	283	272	234	218	222	201	202	186	185	188	179	189	199	206	204	199	190
0-17	942	943	935	921	942	959	985	996	1.014	1.035	1.042	1.050	1.053	1.067	1.086	1.115	1.130
0-22	1.209	1.200	1.151	1.127	1.146	1.159	1.173	1.189	1.201	1.218	1.236	1.257	1.266	1.278	1.294	1.309	1.319
17-64	2.721	2.698	2.651	2.608	2.618	2.588	2.572	2.560	2.547	2.556	2.556	2.545	2.539	2.517	2.506	2.495	2.520
25-42	889	879	861	857	899	927	922	928	932	927	934	944	941	946	960	949	936
43-66	1.548	1.556	1.566	1.532	1.512	1.495	1.494	1.470	1.448	1.444	1.444	1.439	1.425	1.397	1.386	1.388	1.400
67-84	653	681	699	734	738	763	769	796	828	840	850	852	868	886	882	894	902
67+	733	771	789	825	840	863	882	913	942	957	968	976	997	1.029	1.039	1.063	1.072
85+	80	90	90	91	102	99	112	116	114	117	118	124	129	143	157	169	171
95+	5	5	4	2	2	3	5	6	6	10	11	10	9	11	11	10	14
Total	4.459	4.481	4.432	4.417	4.460	4.497	4.526	4.546	4.571	4.595	4.626	4.656	4.673	4.696	4.725	4.757	4.778

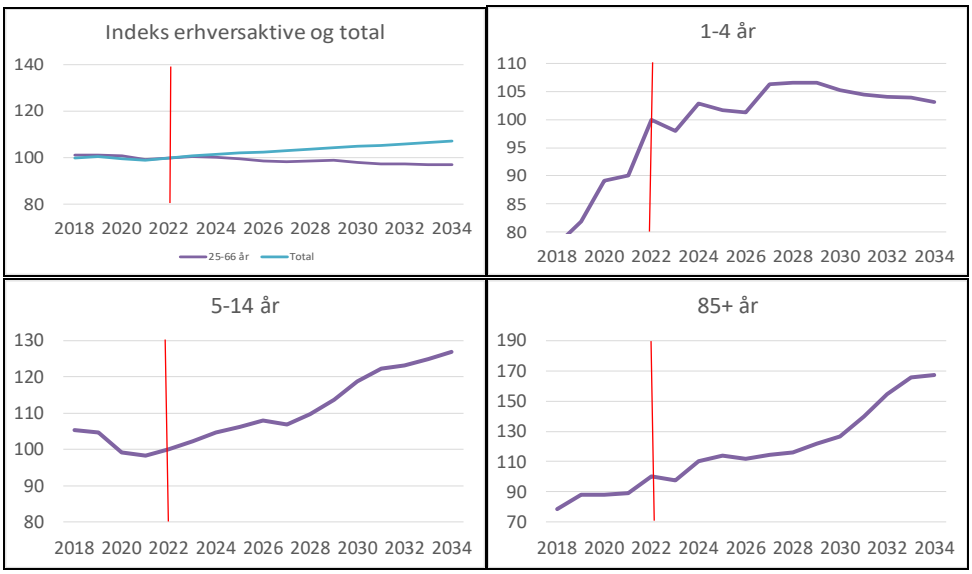

Indeks for udviklingen i forskellige aldersgrupper 2018-2034 (Indeks 100=2022)

Kommunale institutioner i skoledistriktet

I Kolind skoledistrikt ligger Kolind Skole, SFO, daginstitution, dagpleje samt juniorklub, ungdomsklub og almen ungdomsskoleundervisning samt heltidsundervisning. Kolind Skole har omkring 305 elever fordelt på et til to spor, mens Kolind Børnehus har omkring 150 børn, heraf omkring 35 i vuggestue. I dagplejen er der omkring 35 børn. Derudover er der i skoledistriktet et ungehus med Ungdomsskolens heltidsundervisning (HU) og Ungdomsskolen cafe 16+.
I Kolind skoledistrikt ligger en privat daginstitution og en privat skole.

Kolind+ er et bibliotek og Idrætscenter og der i Kolind også svømmebad, brandstation og en letbanestation. På ældreområdet er der plejeboliger i Frejasvænge der har 40 boliger, der tilbydes demensramte borgere med særlige behov for pleje og omsorg samt aktivitetscenter, værested m.v.

Ryomgård

Ryomgård skoledistrikt har 3896 personer fordelt på 1740 husstande. Skoledistriktet har kommunens laveste gennemsnitsalder på 41,3 år og antallet af børn i husstandene er på 0,51, hvilket er over kommunens gennemsnit på 0,43.

Prognose

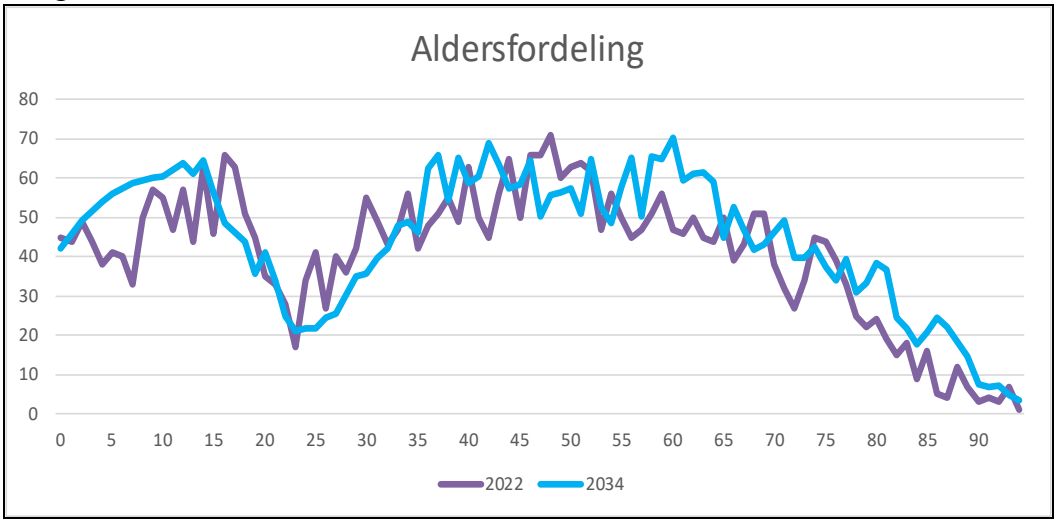

Bygge- og boligprogram

Der forventes et alment boligbyggeri, Midtpunktet, i Ryomgård.

Der er nogle enkelte grunde på Kastanievej der forventes solgt i de kommende år. Hertil kommer enkeltvise udstykninger rundt om i distriktet. Byggemodningen af 18 kommunale grunde i næste etape på P. Vejsgårdsvænget forventes afsluttet i sommeren 2022, hvorefter grundene udbydes til salg. Endvidere vil yderligere 18 grunde i sidste etape på P. Vejsgårdsvænget blive byggemodnet inden for de kommende år.

Dertil er der private udstykninger i Ryomgård, blandt andet en udstykning på knap 30 boliger ved Frederikslundvej, som ventes udbudt i x, og en udstykning ved Kastanieallé.

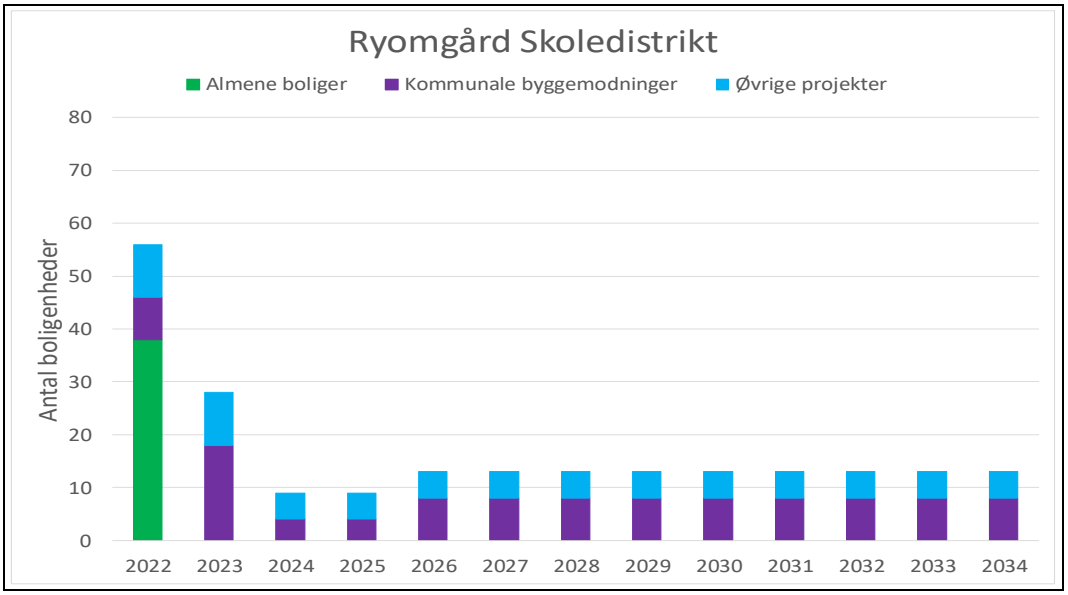

Husstandstyper

Den mest udbredte husstandstype i skoledistriktet er ”B3. Seniorfamilier med fraflyttede børn” med en andel på 8,9 procent, som også er også den gruppe, der har haft den største stigning siden 2015 med 2,6 procentpoint. Typen ”A5. Midaldrende med gode kår” er den gruppe, der har haft det største fald med 4,2 procentpoint.

Aldersgrupper

Folketal pr. 1. januar Ryomgård																	
Alder	2018	2019	2020	2021	2022	2023	2024	2025	2026	2027	2028	2029	2030	2031	2032	2033	2034
0	30	39	39	39	45	47	48	47	46	45	44	44	43	42	42	42	42
1	34	33	43	46	44	51	52	50	49	49	48	48	47	46	46	46	46
2	40	38	36	40	49	49	55	54	52	51	51	51	50	50	49	49	49
3	28	39	36	36	44	54	54	57	55	54	53	53	53	52	52	52	52
4	49	32	38	39	38	48	58	55	58	56	55	55	55	55	54	54	54
1-4	151	142	153	161	175	202	219	216	213	210	208	208	205	203	201	201	201
5-14	532	541	524	492	487	480	499	503	511	517	520	528	551	568	582	597	604
15-18	233	227	217	236	226	234	216	211	210	208	220	218	206	194	183	179	195
19-24	197	225	230	216	192	194	205	208	193	196	185	188	181	182	188	189	179
0-17	888	886	889	881	882	903	922	932	922	937	938	951	951	952	956	981	998
0-22	1.090	1.117	1.100	1.074	1.074	1.112	1.135	1.135	1.126	1.132	1.132	1.138	1.143	1.147	1.154	1.166	1.178
17-64	2.320	2.328	2.324	2.323	2.352	2.426	2.442	2.441	2.415	2.421	2.403	2.407	2.411	2.411	2.397	2.395	2.400
25-42	790	787	794	790	839	885	900	883	874	869	862	860	862	848	840	842	834
43-66	1.297	1.302	1.307	1.296	1.296	1.316	1.318	1.336	1.339	1.345	1.352	1.358	1.351	1.362	1.371	1.382	1.394
67-84	517	518	546	565	569	584	600	613	623	634	644	653	663	666	663	658	664
67+	594	591	603	621	636	650	672	688	703	723	737	750	770	786	796	802	811
85+	77	73	57	56	67	66	72	75	80	89	93	97	107	120	133	144	147
95+	5	2	3	3	5	5	7	7	7	8	10	12	11	12	14	15	17
Total	3.824	3.854	3.867	3.851	3.896	4.008	4.078	4.091	4.089	4.113	4.128	4.153	4.169	4.184	4.202	4.234	4.260

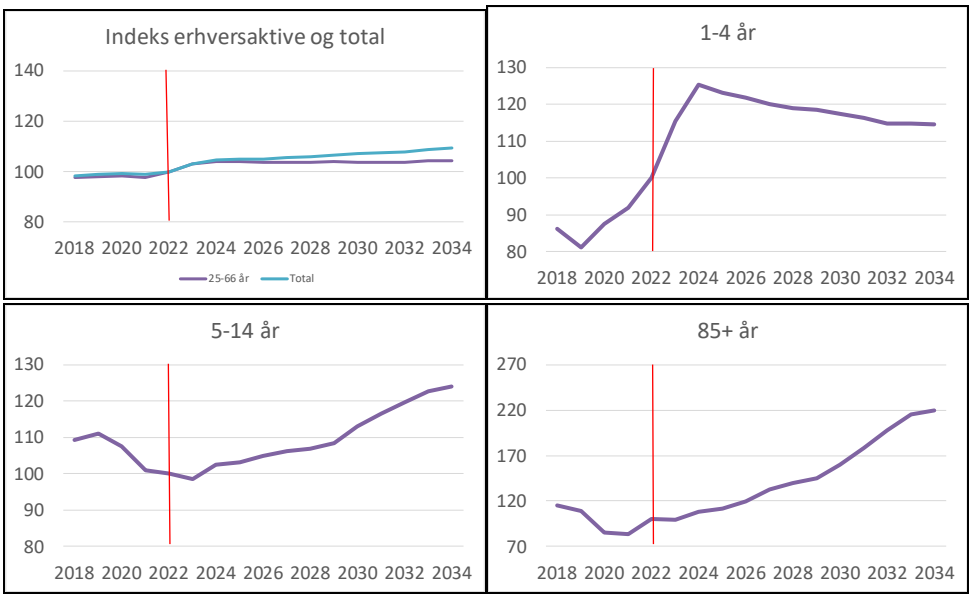

Indeks for udviklingen i forskellige aldersgrupper 2018-2034 (Indeks 100=2022)

Kommunale institutioner i skoledistriktet
I Ryomgård skoledistrikt ligger Marienhoffskolen, SFO, daginstitution, dagpleje samt Juniorklub, ungdomsklub og almen ungdomsskoleundervisning. Marienhoffskolen har omkring 430 elever fordelt på to spor. Daginstitutionen har omkring 120 børn fordelt på to enheder, heraf cirka 30 i vuggestue. I dagplejen er der omkring 36 børn.

I Ryomgård skoledistrikt ligger også Pindstrupskolen, SFO, daginstitution og specialbørnehave. Pindstrupskolen er specialcenter for Syddjurs og har omkring 100 elever. Daginstitutionen har omkring 30 børn med 10 i vuggestue samt omkring 15 børn i specialbørnehaven.
I Ryomgård skoledistrikt ligger en privat daginstitution og en privat skole, samt FGU Syddjurs, som er en forberedende grunduddannelse for unge under 25 år med henblik på at blive klar til en ungdomsuddannelse eller et arbejde.

På social- og familieområdet har Syddjurs Bo- og Aktivitetstilbud et bofællesskab på Marie Magdalene samt institutionen Skovparken, hvor udviklingshæmmet voksne bor. For ældre er der Aktivitetscenter Ringparken med træningsfaciliteter og Senior Café. Derudover er der i skoledistriktet Posthuset og en letbanestation.

Rønde

Rønde skoledistrikt er kommunens tredje største med 6737 personer fordelt på 2889 husstande. Skoledistriktet har en gennemsnitsalder på 44,0 år, og antallet af børn i husstandene er på 0,52, hvilket er over kommunens gennemsnit på 0,43.

Prognose

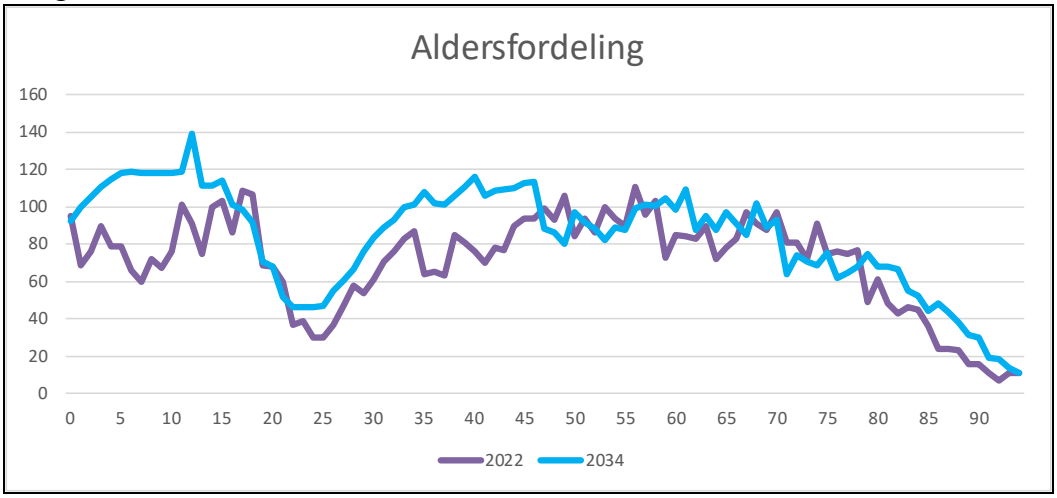

Bygge- og boligprogram

Anden etape med 13 grunde i Kappelgårdparken har været udbudt i efteråret 2021 og sidste etape med 14 grunde i Kappelgårdparken forventes udbudt til salg i sommeren 2022.

Flere udstykninger i Rønde og Ugelbølle forventes i de kommende år. I Rønde forventes der planlagt for betydelige private og kommunale udstykninger i byens nordlige ende. I Ugelbølle forventes planlagt for på en privat udstykning på cirka 150 boliger. I Skrejrup er der endvidere en privat udstykning som også må forventes solgt i nær fremtid. I Følle forventes igangsat en lokalplan for private tæt-lave boliger i nær fremtid, ligesom der planlægges for en mindre udstykning ved Dueholms planteskole.

Der forventes et alment boligprojekt på Hovedgaden i Rønde, samt fremtidige projekter i området. Endvidere pågår et indledende arbejde for private etageboliger. Projekterne er bredt gennemsnitligt ud over en række år, da det er usikkert, hvornår de vil blive realiseret.

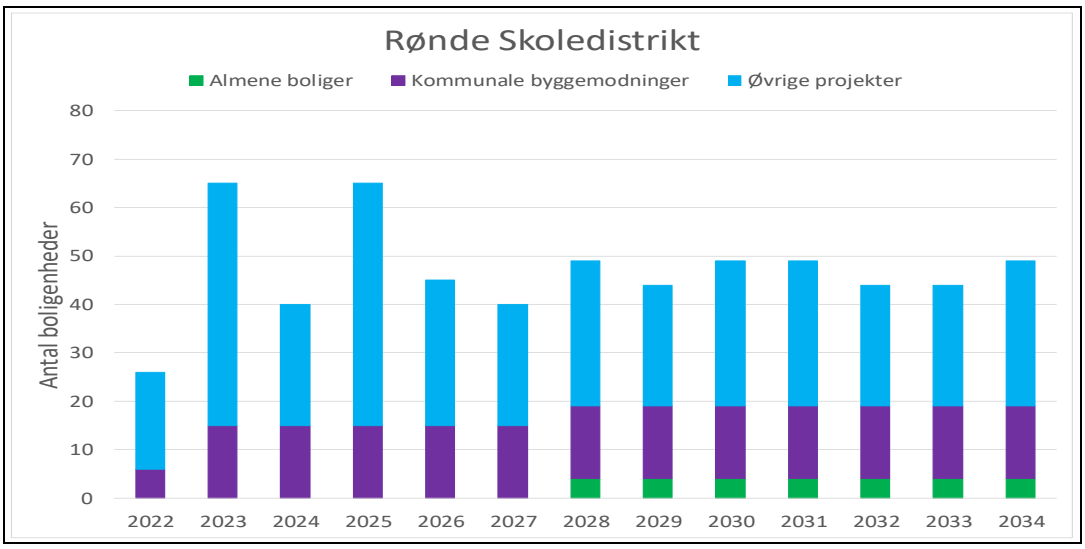

Husstandstyper

Den mest udbredte husstandstype i skoledistriktet er ”A1. Karriereorienterede familier med overskud” med en andel på 10,2 procent foran ”A2. Veluddannede og børnerige familier” på 8,4 procent. Husstandstypen ”D3. Veluddannede, velstillede, voksne familier” er den gruppe, der har haft det største fald med 6,1 procentpoint men typen ”C3. Seniorfamilier i det åbne land” har haft den største stigning med 3,5 procentpoint.

Aldersgrupper

Folketal pr. 1. januar Rønde																	
Alder	2018	2019	2020	2021	2022	2023	2024	2025	2026	2027	2028	2029	2030	2031	2032	2033	2034
0	60	76	57	57	95	70	75	76	78	81	82	84	86	88	90	91	92
1	67	64	76	65	69	101	81	81	84	87	88	90	92	95	97	98	100
2	57	65	70	83	76	74	110	87	89	91	93	95	97	100	103	104	106
3	52	58	70	79	90	80	83	115	94	95	97	99	101	104	107	109	111
4	66	57	59	75	79	93	89	88	120	99	100	102	105	108	110	113	115
1-4	242	244	275	302	314	348	363	370	388	372	378	387	395	407	417	424	431
5-14	863	835	807	807	787	780	831	844	853	916	960	1.000	1.051	1.100	1.136	1.169	1.190
15-18	347	361	370	376	405	400	376	381	385	369	364	353	328	330	351	368	406
19-24	355	337	324	311	303	317	342	338	352	362	347	345	353	348	339	335	328
0-17	1.418	1.406	1.411	1.461	1.494	1.487	1.552	1.563	1.597	1.650	1.682	1.713	1.768	1.837	1.900	1.966	2.027
0-22	1.767	1.775	1.778	1.794	1.835	1.844	1.908	1.930	1.974	2.011	2.039	2.079	2.124	2.181	2.244	2.299	2.355
17-64	3.610	3.631	3.636	3.629	3.703	3.715	3.823	3.856	3.909	3.967	4.031	4.051	4.082	4.122	4.171	4.217	4.271
25-42	1.134	1.138	1.140	1.135	1.186	1.195	1.274	1.297	1.343	1.379	1.425	1.472	1.523	1.553	1.582	1.609	1.632
43-66	2.101	2.132	2.181	2.172	2.159	2.155	2.169	2.179	2.189	2.205	2.203	2.209	2.228	2.247	2.272	2.281	2.308
67-84	1.074	1.106	1.181	1.243	1.293	1.298	1.299	1.296	1.310	1.306	1.311	1.300	1.281	1.290	1.291	1.301	1.302
67+	1.219	1.251	1.363	1.425	1.488	1.509	1.525	1.533	1.556	1.567	1.575	1.583	1.578	1.599	1.611	1.634	1.636
85+	145	145	182	182	195	211	227	237	245	261	264	282	297	309	320	333	334
95+	17	14	14	14	16	18	21	20	21	24	26	28	30	31	33	35	36
Total	6.321	6.374	6.517	6.585	6.737	6.774	6.955	7.018	7.144	7.251	7.334	7.432	7.541	7.672	7.798	7.912	8.024

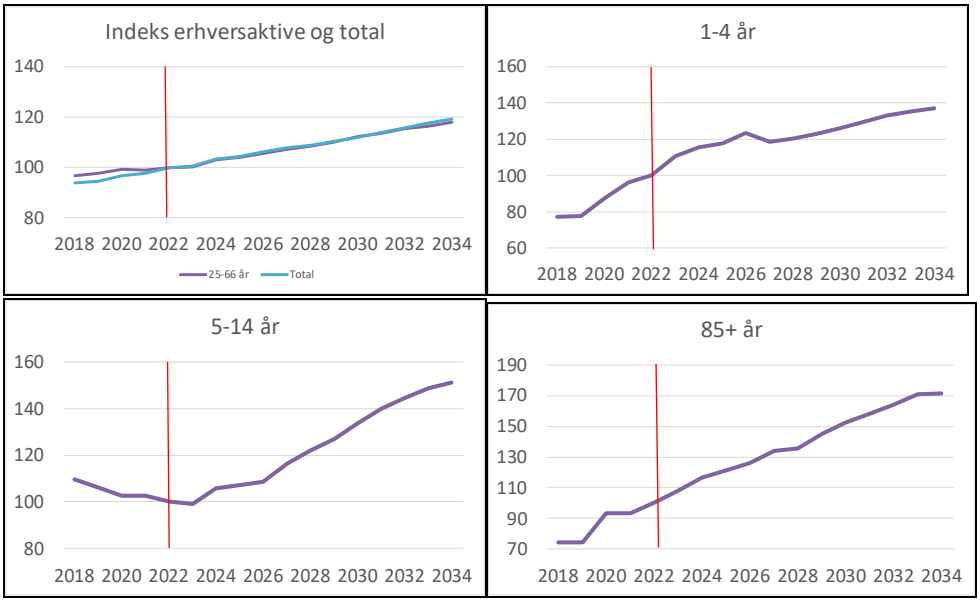

Indeks for udviklingen i forskellige aldersgrupper 2018-2034 (Indeks 100=2022)

Kommunale institutioner i skoledistriktet
I Rønde skoledistrikt ligger Rønde Skole med tandpleje, SFO, daginstitutioner, dagpleje samt juniorklub, ungdomsklub og almen ungdomsskoleundervisning. Rønde Skole har omkring 520 elever for delt på et til tre spor inklusive 10. klasse. Der er et spor på to årgange.

Der er i skoledistriktet to daginstitutioner, Rønde Børnehus og Ugelbølle Børnehus med til sammen omkring 280 børn fordelt på tre enheder, heraf omkring 85 i vuggestue. I dagplejen er der omkring 50 børn.

I Rønde skoledistrikt ligger der tre private daginstitutioner samt tre private skoler, samt alment gymnasium og en afdeling af VidenDjurs' gymnasiale uddannelser.

På ældreområdet er der Byens Hus med ældreboliger og kommunens rusmiddelcenter samt et socialpsykiatrisk samvær- og aktivitetstilbud for voksne. Plejecenter Lillerupparken består af 83 pladser, Senior Café og Aktivitetscenter.

Derudover er der i skoledistriktet et bibliotek og Kulturhotellet, brandstation samt en busterminal. I Følle er der en materielgård med salthal og et center for arbejdsmarkedsindsats.

Thorsager

Thorsager skoledistrikt er kommunens mindste med 1687 personer fordelt på 723 husstande. Skoledistriktet har en gennemsnitsalder på 43,2 år, og antallet af børn i husstandene er på 0,51, hvilket er over kommunens gennemsnit på 0,43.

Prognose

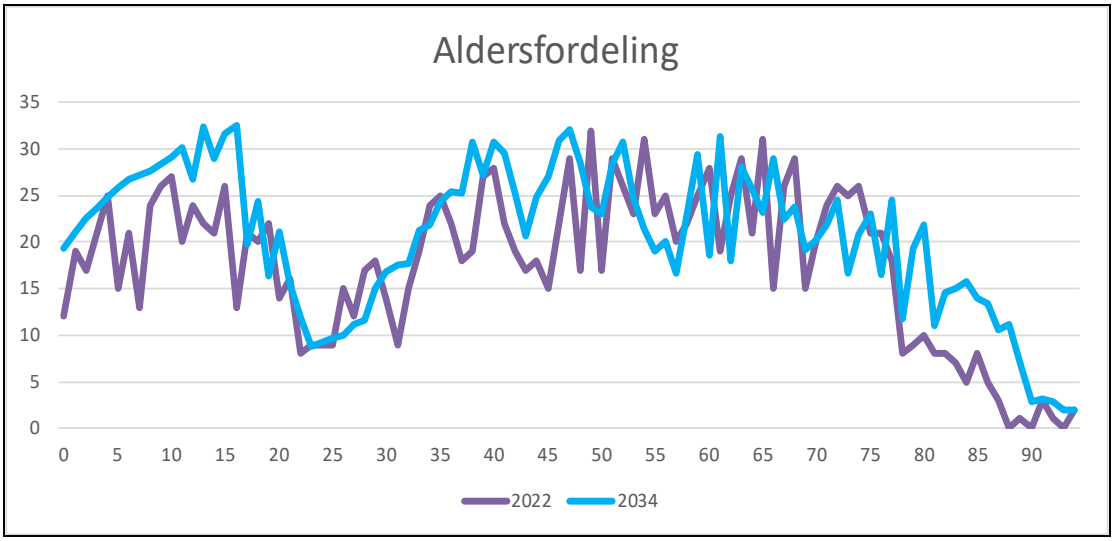

Bygge- og boligprogram

Der forventes en udstykning af parcelhusgrunde på Hvedevangen i Thorsager i 2022. Der er 36 grunde i udstykningen, hvoraf halvdelen udbydes i 2022 og de resterende udbydes inden for de kommende år. Brugsgrunden er solgt betinget af, at der vedtages byggeretsgivende lokalplan og der forventes opført seniorbofællesskab.

Der er også på Stationsvej i Thorsager et større privat projekt med indflytning i 2022. I perioden efter 2025 er der kun forudsat få enkeltvise udstykninger i distriktet.

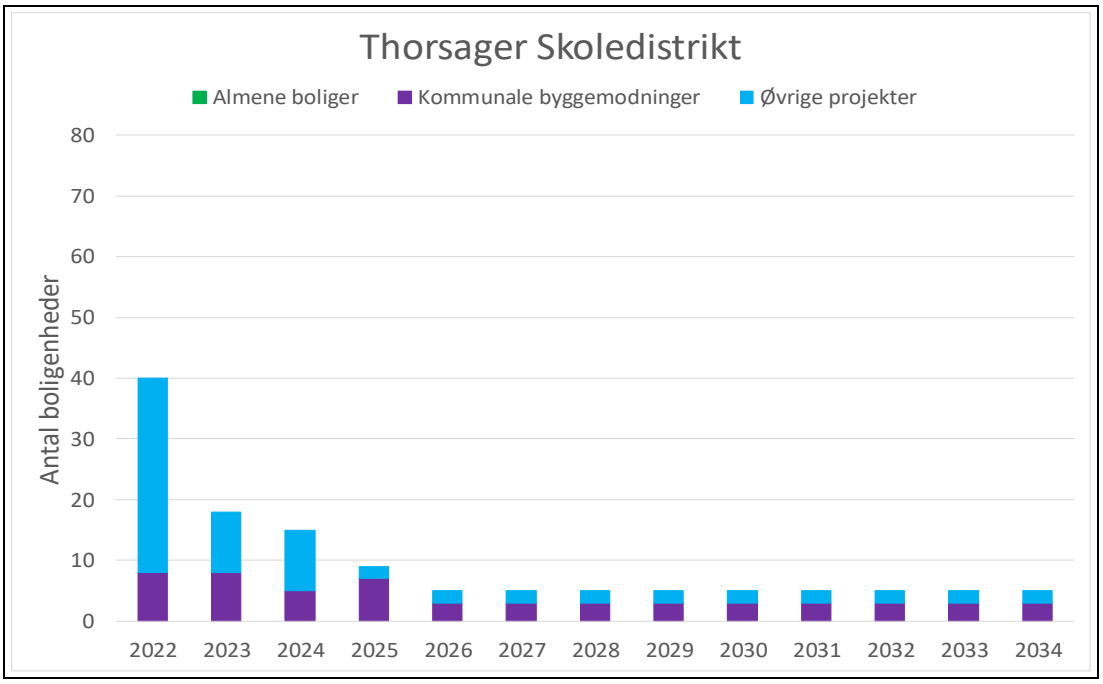

Husstandstyper

Den mest udbredte husstandstype i skoledistriktet er ”A5. Midaldrende med gode kår” med en andel på 13,6 procent foran typen ”A2. Veluddannede og børnerige familier” på 12,1 procent. ”A5. Midaldrende med gode kår” er den gruppe, der har haft det største fald siden 2015 med 6,3 procentpoint, mens typen ”C3. Seniorfamilier i det åbne land” er den gruppe, der har haft den største stigning med 7,0 procentpoint.

Aldersgrupper

Folketal pr. 1. januar Thorsager																	
Alder	2018	2019	2020	2021	2022	2023	2024	2025	2026	2027	2028	2029	2030	2031	2032	2033	2034
0	24	17	15	12	12	20	22	22	22	22	21	21	20	20	19	20	19
1	13	29	19	15	19	18	24	24	24	23	23	23	22	22	21	21	21
2	15	15	29	19	17	24	21	26	25	25	24	24	23	23	23	23	23
3	12	15	17	27	21	22	27	22	27	26	25	25	25	25	24	24	24
4	18	12	16	17	25	26	25	29	24	28	27	26	26	26	25	25	25
1-4	58	71	81	78	82	90	96	101	100	102	99	98	96	95	93	93	92
5-14	226	216	206	212	213	236	249	255	267	263	264	266	277	281	289	286	283
15-18	97	90	85	78	80	83	85	95	91	98	103	106	101	98	90	96	108
19-24	95	82	89	66	78	85	86	77	78	78	78	79	76	81	85	88	83
0-17	384	375	367	358	367	407	439	448	459	463	464	471	467	467	465	477	479
0-22	483	455	455	432	447	494	516	529	539	542	545	552	553	557	559	565	568
17-64	996	978	986	973	964	1.023	1.050	1.054	1.061	1.056	1.048	1.054	1.056	1.056	1.049	1.049	1.044
25-42	292	298	308	319	332	377	398	398	398	396	393	389	378	369	365	368	371
43-66	607	602	601	588	559	578	575	585	584	581	583	583	590	597	603	602	598
67-84	272	284	303	305	306	309	324	328	341	346	347	357	358	353	348	345	343
67+	290	302	322	326	331	335	352	360	374	383	386	397	404	407	407	412	415
85+	18	18	19	21	25	26	28	32	34	37	39	40	46	54	59	66	72
95+	1	1	2	2	2	2	1	2	2	1	1	1	2	2	2	2	3
Total	1.689	1.678	1.707	1.679	1.687	1.804	1.864	1.893	1.914	1.923	1.928	1.939	1.941	1.947	1.952	1.965	1.970

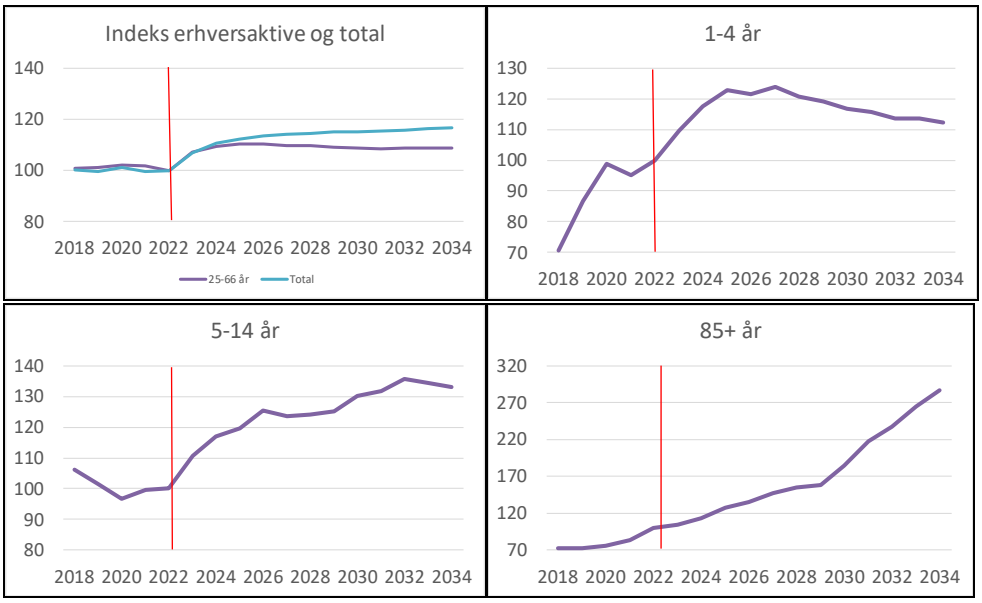

Indeks for udviklingen i forskellige aldersgrupper 2018-2034 (Indeks 100=2022)

Kommunale institutioner i skoledistriktet

I Thorsager skoledistrikt ligger Thorsager Skole, SFO, børnehus, dagpleje og juniorklub. Thorsager Skole har omkring 150 elever fordelt på et spor til og med 6. klasse. Thorsager Børnehus har omkring 90 børn, heraf cirka 25 i vuggestue. I dagplejen er der omkring 4 børn.

I Thorsager er der sportshal, sygeplejeadministration for hele kommunen og en letbanestation.

Mols

Mols skoledistrikt har 3865 personer fordelt på 1832 husstande. Skoledistriktet har kommunens næsthøjeste gennemsnitsalder på 49,7 år, og antallet af børn i husstandene er på 0,35, hvilket er under kommunens gennemsnit på 0,43.

Prognose

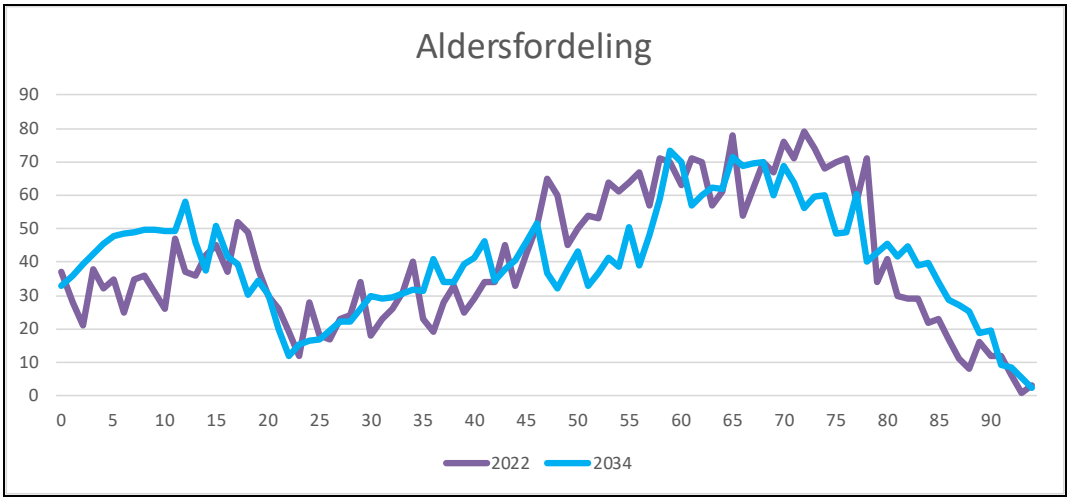

Bygge- og boligprogram

Der forventes et alment boligprojekt i etaper på Energivej i Knebel.

Der er nogle enkelte grunde i en udstykning på Bøgebjerget i Knebel der forventes solgt over de kommende år. I foråret 2022 forventes 16 nye byggegrunde i Vrinners at blive udbudt til salg Hertil kommer enkeltvise udstykninger rundt om i distriktet.

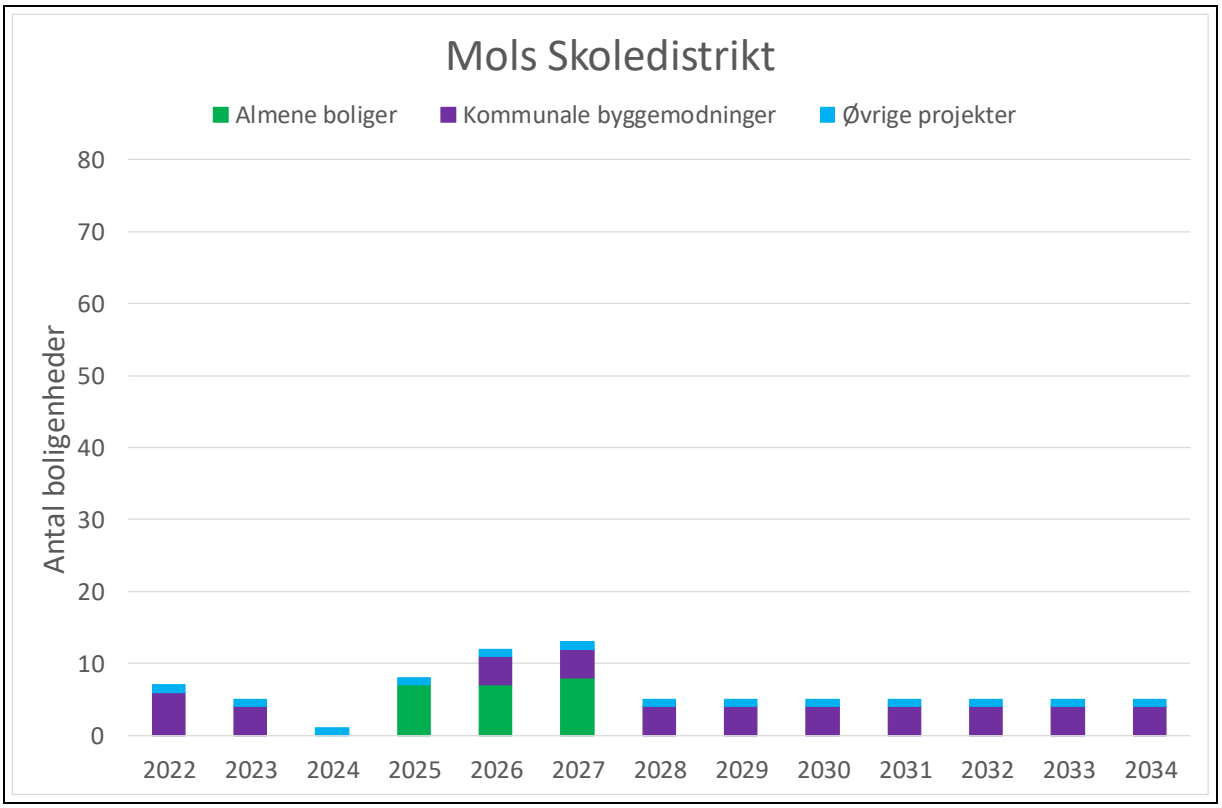

Husstandstyper
Den mest udbredte husstandstype i skoledistriktet er ”C3. Seniorfamilier i det åbne land” med en andel på 22,5 procent. Typen har også haft den største stigning siden 2015 med 8,0 procentpoint. Typen ”C4. Formuende familier på landet” er den næst mest udbredte med 18,7 procent og den type har haft det største fald siden 2015 på 18,0 procentpoint.

Aldersgrupper

Folketal pr. 1. januar Mols																	
Alder	2018	2019	2020	2021	2022	2023	2024	2025	2026	2027	2028	2029	2030	2031	2032	2033	2034
0	19	24	19	22	37	28	29	29	30	30	31	31	32	32	33	33	33
1	22	20	28	19	28	40	31	31	32	33	34	34	34	35	35	36	36
2	15	25	26	35	21	32	44	34	35	36	37	37	38	38	39	39	40
3	25	15	28	29	38	25	35	46	37	38	40	40	41	42	42	42	43
4	27	31	26	30	32	41	28	37	49	41	42	43	44	45	45	45	46
1-4	89	91	108	113	119	138	138	149	153	148	153	155	158	160	161	162	164
5-14	362	345	335	344	350	350	364	359	357	390	408	419	433	456	468	480	485
15-18	169	172	185	176	183	170	153	155	160	148	145	147	142	144	150	151	163
19-24	145	141	150	138	153	148	156	145	140	142	139	134	137	130	125	126	129
0-17	596	592	610	618	640	637	651	654	660	682	702	709	736	761	775	789	813
0-22	754	739	769	755	802	804	808	806	809	823	841	853	870	890	906	921	941
17-64	1.963	1.951	1.963	1.980	2.008	1.979	1.967	1.935	1.909	1.907	1.908	1.873	1.865	1.856	1.843	1.821	1.814
25-42	436	443	457	469	479	490	494	497	509	516	529	542	556	552	551	553	559
43-66	1.445	1.446	1.421	1.405	1.407	1.396	1.363	1.344	1.326	1.309	1.292	1.269	1.248	1.240	1.235	1.215	1.197
67-84	949	987	1.001	1.018	1.022	1.016	1.030	1.027	1.020	1.017	1.020	1.000	993	985	970	966	960
67+	1.065	1.095	1.108	1.130	1.137	1.132	1.152	1.150	1.146	1.151	1.154	1.152	1.152	1.154	1.148	1.149	1.147
85+	116	108	107	112	115	116	122	123	126	135	133	152	159	169	178	183	188
95+	10	6	6	6	6	6	5	6	7	7	7	6	6	6	7	8	8
Total	3.730	3.757	3.783	3.797	3.865	3.853	3.849	3.827	3.821	3.834	3.852	3.848	3.857	3.867	3.870	3.867	3.876

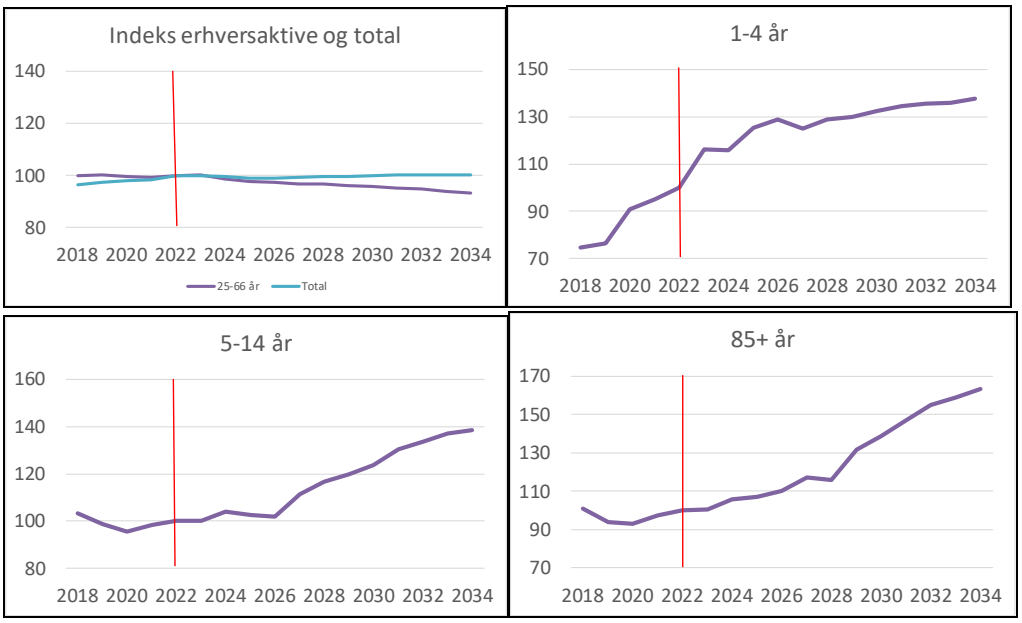

Indeks for udviklingen i forskellige aldersgrupper 2018-2034 (Indeks 100=2022)

Kommunale institutioner i skoledistriktet
I Mols skoledistrikt ligger Molsskolen, SFO, børnehus, dagpleje samt juniorklub, ungdomsklub og almen ungdomsskoleundervisning. Molsskolen har omkring 250 elever for delt på et til to spor, med et spor på de fleste årgange. Daginstitutionen har omkring 105 børn fordelt på to enheder, heraf omkring 15 i vuggestue. Den ene enhed er en naturbørnehave. I dagplejen er der omkring 24 børn samt dagplejehus. I Mols skoledistrikt ligger en privatskole.

På ældreområdet er der Lyngparken med 21 boliger, træningsfaciliteter, aktivitetscentre og senior Café. Desuden er der i skoledistriktet en brandstation og et lokalarkiv.

Ebeltoft

Ebeltoft skoledistrikt er kommunens største med 8722 personer fordelt på 4561 husstande. Skoledistriktet har kommunens højeste gennemsnitsalder på 53,7 år, og antallet af børn i husstandene er på 0,25, hvilket er under kommunens gennemsnit på 0,43.

Prognose

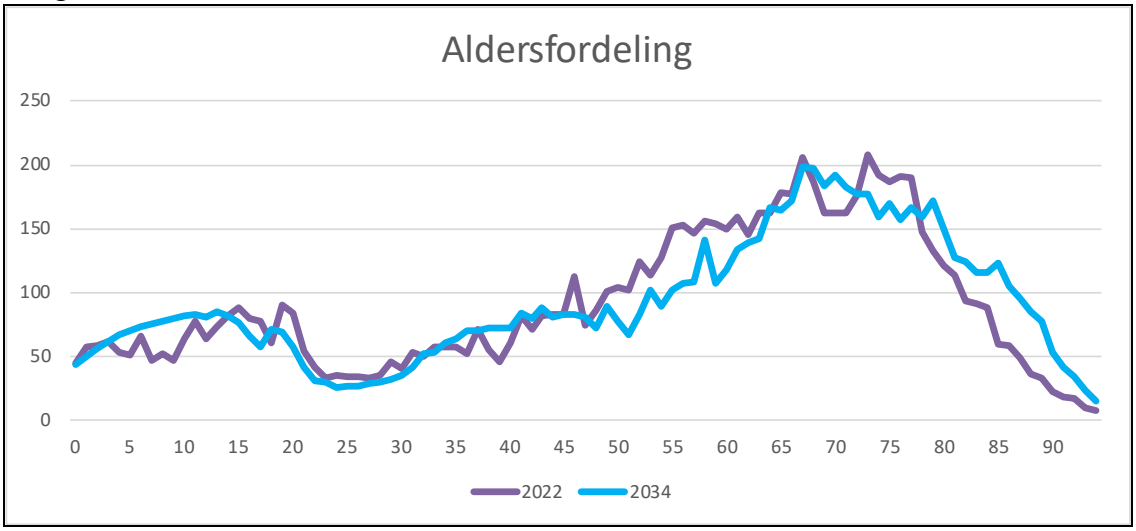

Bygge- og boligprogram

Der er et projekt med 82 almene boliger på Strandvejen i etaper, samt et projekt på Carl Th. Dreyers Vej. Der forventes også private boligprojekter. På Slagterigrunden er der fortsat plads til et tilsvarende antal private lejligheder, som må forventes etableret i de kommende år.

Der er kommunale grunde til salg i udstykninger på Vegavej og Carl Th. Dreyers Vej der forventes solgt over de kommende år. Hertil kommer et antal enkeltstående private udstykninger. I Tolløkke og Egsmarklund er der tilsammen er der pt. plads til op mod 150 mulige boliger i disse områder.

Ved Grobund er den indledende planlægning for mulige nye boformer påbegyndt. Grobund forventer at der kan komme mere end 150 tilflyttere inden for få år.

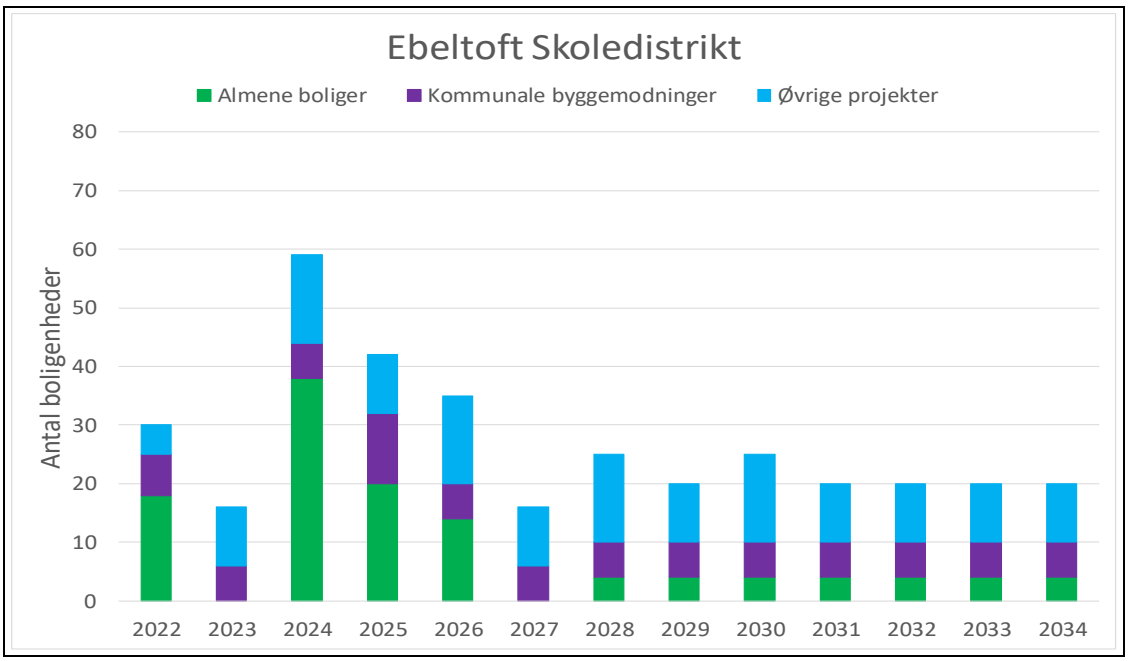

Husstandstyper

Den mest udbredte husstandstype i skoledistriktet er ”B3. Seniorfamilier med fraflyttede børn” med en andel på 11,5 procent. Typen ”C4. Formuende familier på landet” er den gruppe, der har haft det største fald siden 2015 med 4,8 procentpoint, hvor typen ”C3. Seniorfamilier i det åbne land” har haft den største stigning med 5,6 procentpoint.

Aldersgrupper

Folketal pr. 1. januar Ebeltoft																	
Alder	2018	2019	2020	2021	2022	2023	2024	2025	2026	2027	2028	2029	2030	2031	2032	2033	2034
0	36	50	50	48	45	47	46	47	47	47	46	45	45	44	44	44	43
1	37	42	50	56	57	49	51	53	53	53	52	52	51	51	51	50	50
2	56	43	44	61	59	61	53	58	59	59	58	58	57	58	57	57	56
3	38	60	44	50	62	63	65	60	64	64	63	63	62	63	62	62	61
4	42	38	63	48	53	67	67	72	66	69	69	68	68	68	67	67	67
1-4	173	183	201	215	231	240	237	243	242	246	242	240	238	239	238	237	235
5-14	724	712	677	681	624	602	604	630	642	658	687	712	740	750	770	785	789
15-18	398	338	325	308	307	319	307	288	282	270	248	241	221	234	243	251	272
19-24	386	383	375	345	338	311	301	299	303	297	290	280	281	277	263	259	254
0-17	1.236	1.189	1.164	1.169	1.146	1.131	1.117	1.127	1.137	1.148	1.159	1.163	1.179	1.212	1.232	1.258	1.267
0-22	1.644	1.595	1.547	1.521	1.477	1.452	1.430	1.440	1.451	1.460	1.455	1.460	1.468	1.487	1.502	1.521	1.537
17-64	4.423	4.351	4.228	4.180	4.149	4.085	4.010	4.002	3.957	3.909	3.858	3.799	3.744	3.704	3.647	3.636	3.618
25-42	988	952	919	958	938	939	915	945	976	996	983	991	989	991	986	984	973
43-66	3.151	3.167	3.131	3.105	3.089	3.028	2.978	2.937	2.871	2.835	2.800	2.759	2.726	2.693	2.668	2.632	2.599
67-84	2.569	2.640	2.681	2.732	2.814	2.850	2.887	2.914	2.930	2.933	2.946	2.948	2.933	2.930	2.922	2.925	2.927
67+	2.850	2.920	2.973	3.063	3.150	3.217	3.280	3.328	3.374	3.404	3.445	3.477	3.511	3.550	3.575	3.607	3.641
85+	281	280	292	331	336	367	393	414	444	471	499	529	578	620	652	682	713
95+	22	17	16	23	24	24	25	29	30	31	35	39	42	47	50	56	60
Total	8.706	8.705	8.651	8.723	8.722	8.703	8.666	8.716	8.738	8.753	8.741	8.744	8.752	8.778	8.786	8.799	8.804

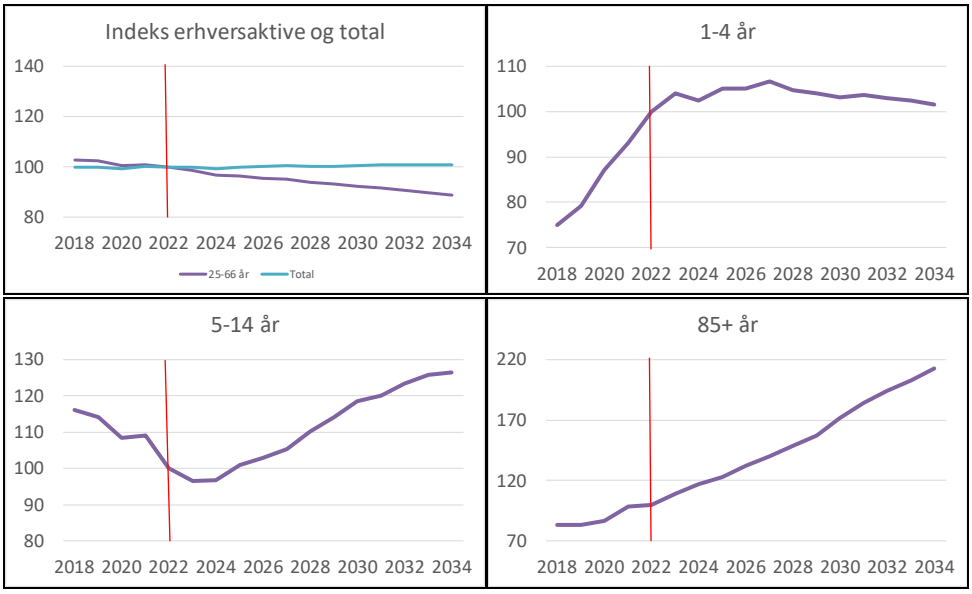

Indeks for udviklingen i forskellige aldersgrupper 2018-2034 (Indeks 100=2022)

Kommunale institutioner i skoledistriktet
I Ebeltoft skoledistrikt ligger Ebeltoft Skole med tandlæge, SFO, daginstitution, dagpleje samt juniorklub, ungdomsklub og almen ungdomsskoleundervisning. Skolen har omkring 525 elever fordelt på to til tre spor. Daginstitutionen har omkring 170 børn fordelt på to enheder, heraf omkring 50 i vuggestue. I dagplejen er der omkring 22 børn samt en legestue. I Ebeltoft skoledistrikt ligger to private daginstitutioner.

På sundheds- og ældreområdet er der Søhusparken med plejeboliger der består af i alt 110 boliger, Aktivitetscenter Kernehuset, Solbakken aktivitetscenter og senior Café. Derudover er der Aktivitetscenter Kernehuset og Ebeltoft Sundhedscenter.

På social- og familieområdet er der Familieværket Ebeltoft, lokalpsykiatri og botilbuddet Gransvinget, som er et tilbud til borgere med udviklingshæmning.

På kultur og fritidsområdet er der svømmehal, bibliotek i Maltfabrikken, Ungemiljø Rampen, Kulturministeriet og aktivitetscenter, det gamle rådhus, farvergården samt Marie Mølle.

I skoledistriktet er der også en administrationsbygning, busterminal, brandstation, materielgård, havnekontor og lystbådehavn.

Rosmus

Rosmus skoledistrikt har 2183 personer fordelt på 1053 husstande. Skoledistriktet har en gennemsnitsalder på 46,5 år og antallet af børn i husstandene er på 0,34, hvilket er under kommunens gennemsnit på 0,43.

Prognose

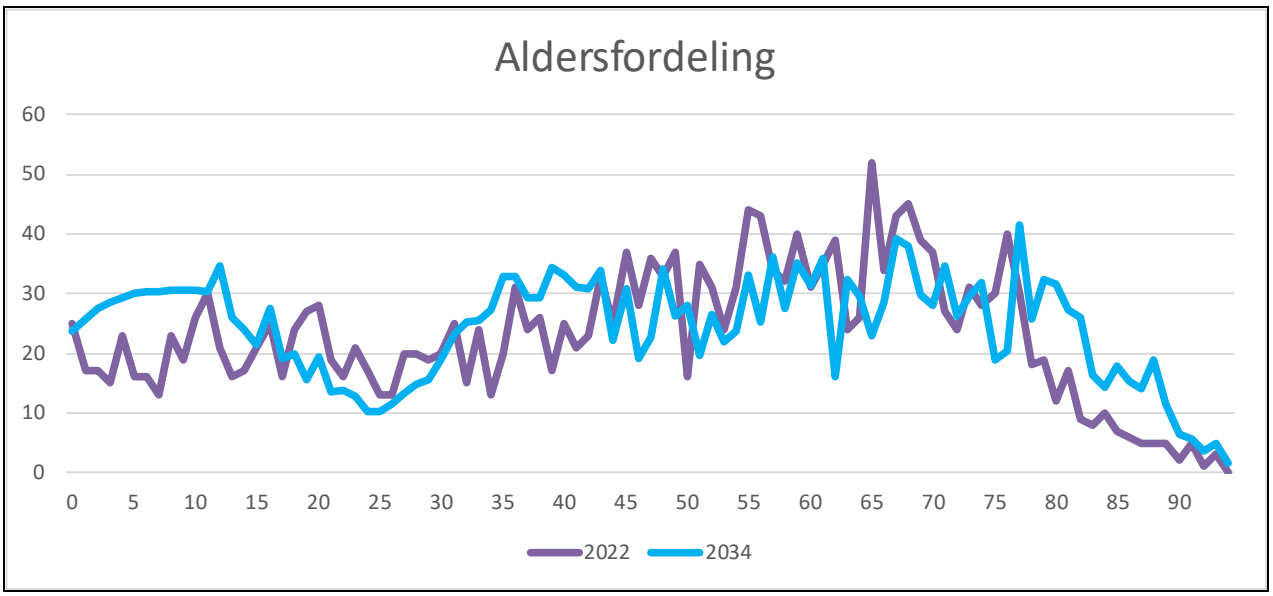

Bygge- og boligprogram

Der er udstykninger på Åvangen i Balle samt Rådhusbakken og Markrundingen i Tirstrup, hvor enkelte grunde forventes solgt over de kommende år. Hertil kommer eventuelle enkeltstående private udstykninger.

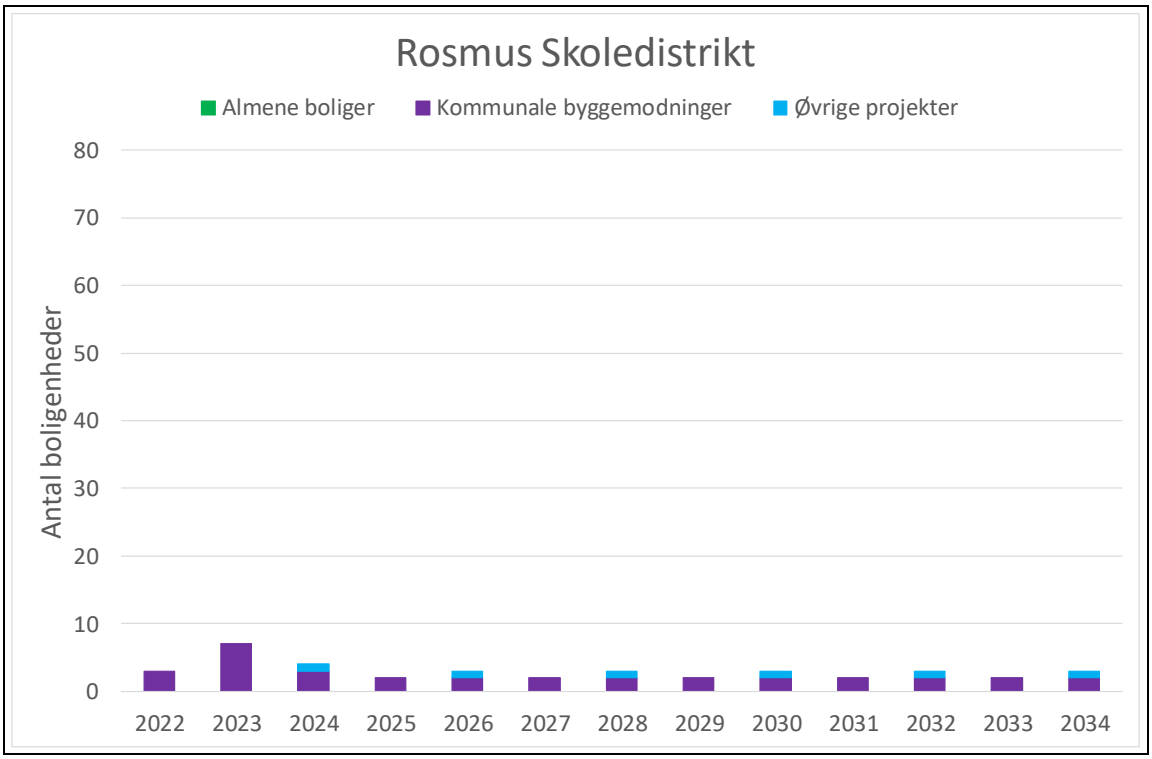

Husstandstyper
Den mest udbredte husstandstype i skoledistriktet er ”C3. Seniorfamilier i det åbne land” med en andel på 17,0 procent. Typen har også haft den største stigning siden 2015 med 6,6 procentpoint. Typen ”C4. Formuende familier på landet ” har haft det største fald siden 2015 på 5,0 procentpoint.

Aldersgrupper

Folketal pr. 1. januar Rosmus																	
Alder	2018	2019	2020	2021	2022	2023	2024	2025	2026	2027	2028	2029	2030	2031	2032	2033	2034
0	17	17	18	19	25	21	22	23	23	24	24	24	24	24	24	24	24
1	14	21	15	18	17	27	24	24	25	25	25	25	25	26	26	26	26
2	12	15	23	16	17	19	29	26	26	26	26	27	27	27	27	27	27
3	11	14	16	24	15	18	21	31	27	27	27	27	28	28	28	29	29
4	18	12	17	23	23	16	20	22	32	28	28	28	28	29	29	29	29
1-4	55	62	71	81	72	80	94	103	109	106	107	107	108	109	110	111	111
5-14	228	228	224	205	197	208	215	218	213	222	232	238	253	266	279	285	297
15-18	115	123	93	93	86	80	79	77	87	96	99	100	86	81	79	83	88
19-24	139	141	139	152	128	119	98	94	87	81	76	77	85	89	87	89	85
0-17	390	407	375	378	356	372	387	400	415	432	440	441	446	459	468	487	500
0-22	502	516	492	502	470	472	481	486	492	506	518	526	535	548	559	572	583
17-64	1.412	1.422	1.381	1.372	1.251	1.251	1.254	1.235	1.219	1.218	1.212	1.210	1.199	1.191	1.171	1.172	1.176
25-42	417	443	427	415	369	383	406	413	426	430	432	422	424	436	435	445	440
43-66	898	865	855	837	800	786	753	751	743	731	721	724	706	693	689	671	664
67-84	407	423	437	457	467	477	506	509	502	514	518	517	518	505	503	508	513
67+	441	456	471	493	506	520	549	552	553	566	574	576	587	590	594	604	613
85+	34	33	34	36	39	42	43	43	51	51	56	59	69	85	91	96	101
95+	0	1	1	0	0	0	2	1	2	1	3	1	1	1	1	1	1
Total	2.310	2.335	2.298	2.295	2.183	2.196	2.218	2.230	2.241	2.257	2.264	2.269	2.273	2.288	2.296	2.313	2.323

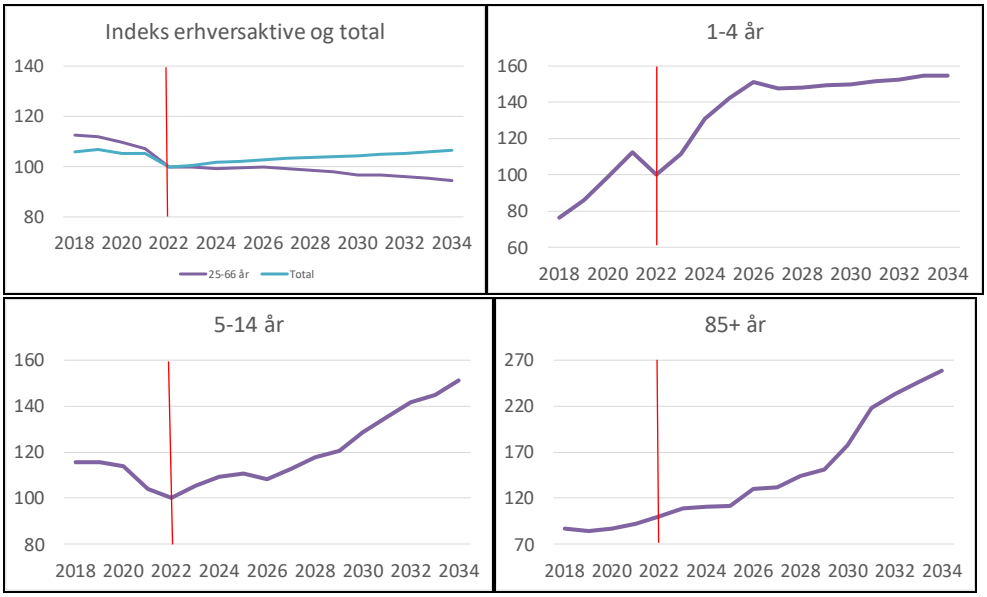

Indeks for udviklingen i forskellige aldersgrupper 2018-2034 (Indeks 100=2022)

Kommunale institutioner i skoledistriktet
I Rosmus skoledistrikt ligger Rosmus Skole, SFO, daginstitution, dagpleje samt juniorklub, ungdomsklub og almen ungdomsskoleundervisning. Rosmus Skole har omkring 380 elever fordelt på to spor, dog et spor på de to yngste årgange. Rosmus Børnehus har omkring 105 børn, heraf omkring 35 i vuggestue. I dagplejen er der omkring fire børn.

I Tirstrup er der samlet kommunens tilbud på ældreområdet til Træning og aktivitet herunder også et varmtvandsbassin og Senior Café, Kommunens hjælpemiddelcenter ligger også i Tirstrup.