



Sigurd Jensen
Lynghøjvej 30
8370 Hadsten

Dato
17 JAN. 2002

Journalnr.
8-50-12-1-202-01
bedes oplyst ved henvendelse

Sagsbehandler
Susanne Østerby

Tlf.nr.
89446719

Afgørelse vedrørende VVM-pligt for ændring af husdyrbruget

Den ansøgte ændring af husdyrholdet fra søer og slagtesvin (245 DE) til slagtesvin (245 DE) på Deres ejendom Lynghøjvej 30, 8370 Hadsten (*måtr. nr. Ly m.fl. Clausholm.Hgd., Voldum*) kan gennemføres uden udarbejdelse af et regionplantillæg med tilhørende VVM-redegørelse i medfør af § 3, stk 2 i bekendtgørelse nr 428 af 2 juni 1999 om supplerende regler i medfør af lov om planlægning

1. Beliggenheden af bygninger og udspretningsarealer fremgår af vedlagte oversigtskort.

Natur- og Miljøkontoret har truffet afgørelsen på grundlag af oplysninger modtaget via Rosenholm Kommune den 6. november 2001, samt telefonsamtale den 10 januar 2001. Det forudsættes, at det ansøgte udføres som beskrevet i ansøgningsmaterialet, og at gældende love og regler på området overholdes.

Beskrivelse af det ansøgte

I følge det modtagne materiale er der på ejendommen i dag en svineproduktion med 240 søer og 5000 slagtesvin, svarende til 245 DE. Produktionsenheden ønskes ændret til 7485 slagtesvin svarende til 245 DE. Der sker således ingen ændring i antallet af DE. Omregningen mellem dyr og dyreenheder er foretaget efter bekendtgørelse nr. 877 af 10. december 1998 om erhvervsmæssigt dyrehold, husdyrgødning, ensilage m.v.

Den nuværende svineproduktion giver en gødningsudspredning fra 1,57 DE/ha. Til det ansøgte, er der redegjort for et udspretningsareal på 175 ha. Arealerne er fordelt med 107,6 ha ejet areal, 13,7 ha forpagtet areal og en aftale om udbringning på 53,7 ha. Den ansøgte drift vil derfor give en gødningsudspredning fra 1,4 DE/ha. Harmonikravet og kravet til andelen af egen jord er således opfyldt.

Vurdering

Natur- og jordbrugsområde: Hovedparten af ejendommens udspretningsarealer ligger i et område, der i amtets Regionplan er udpeget som jordbrugsområde Matr. nr. 4c, 8d, og 7m Lime by, Lime ligger indenfor planlagt byzone. Det nordligste gylleaftaleareal grænser op til en spredningskorridor udpeget med tanke på spredningsmuligheder for større pattedyr mellem eksisterende naturområder. Henholdsvis syd og øst for gylleaftalearealerne er der udpeget områder af landskabelig interesse, som også rummer flere naturområder. Ejendommens beboelse samt stalde ligger på hver sin side af Skørring Å. Å-dalen omkring Skørring Å er ligeledes udpeget som landskabsinteresseområde og som spredningskorridor i amtets Regionplan 2001. Det nordligste tilforpagtede areal ligger henholdsvis nord for Lime og syd for Alling Å og det sydligste tilforpagtede areal er beliggende syd for Skader Å. Et bånd af arealer omkring Alling Å og Skader Å er ligeledes udpeget som landskabsinteresseområde og udgør en spredningskorridor for vilde dyr.

Nabobeboelser: Afstanden fra ejendommens nuværende driftsbygninger til nærmeste nabobeboelse er større end 50 m og opfylder derfor husdyrbekendtgørelsens afstandskrav på 50 m. Den planlagte ændring af husdyrholdet vurderes derfor ikke at påføre beboerne i området væsentlige lugt- eller støjgener.

Transport. Afstanden til de forpagtede udbringningsarealer er ca. 7 km. Der er ingen transport fra ejendommen til udbringningsarealerne, som passerer uundgåeligt forbi institutioner med skolebørn.

Grundvand: De ejede udbringningsarealer og arealerne med gylleaftale ligger i et område, der er udpeget som område med drikkevandsinteresser (OD).

Indenfor en radius på 10 km fra Lynghøjvej 30 er der en middelstor dyretæthed på 0,89 DE/ha landbrugsareal (Det Centrale Husdyrregister år 2000).

Overfladejorden er klassificeret som lerblandet sandjord på 70 % af ejendommens udspretningsarealer. Cirka 30 % udgøres af grovsandet jord. Den lerblandede sandjord har en vis evne til at tilbageholde nitrat, således at noget af det uudnyttede nitrat hindres i at blive udvasket fra rodzonen. Den sandede jord har en ringe evne til at tilbageholde nitrat.

Antal DE/ha for udbringning af gylle vil falde fra 1,57 til 1,4 DE/ha på de ejede og forpagtede arealer efter ændringen af husdyrholdet, og der vil være en udbringning af gylle fra 1,4 DE/ha på arealerne med gylleaftale efter ændringen.

Det vurderes samlet, at den ansøgte ændring ikke vil give anledning til en øget påvirkning af grundvandskvaliteten og drikkevandsforsyningerne, idet jordtypen har en vis evne til at tilbageholde og omlejre nitrat og idet udbringningen af husdyrgødning falder i DE/ha pga., at der indgås en større gylleaftale i forbindelse med ændringen.

Naturområder: Ejendommens beboelse samt stalde ligger på hver sin side af Skørring Å. I å-dalen omkring Skørring Å har amtet registreret flere naturområder, der er beskyttede i henhold til naturbeskyttelseslovens §3. Blandt andet er der registreret et moseområde på

5,5 ha. syd for ejendommens staldbygninger. Mosen er B-målsat i amtets Naturkvalitetsplan

Ammoniakberegninger viser, at der med den nuværende drift er en ammoniakfordampningen fra stald og lager, der påvirker mosen betydeligt, idet der afsættes helt op til 25,8 kg N på naturarealet i korteste afstand fra staldbygningerne, oven i 18,5 kg N som er baggrundsbelastningen i området. I alt er der en belastning i korteste afstand til stald og lager på 44,3 kg N/år. N-depositionen aftager med stigende afstand fra stald og lager. I en afstand af 350 m fra stald og lager bidrager ammoniakfordampning fra stald og lager med en N-deposition beregnet til 0,7 kg N pr år udover baggrundsbelastningen. En udskiftning af de 240 søer med 2485 slagtesvin betyder, at der vil ske en øget ammoniakfordampning fra stald og lager. Således vil der afsættes yderligere 2,59 kg N i mosen i korteste afstand fra stald og lager.

Århus Amt vurderer, at den ansøgte udvidelse af husdyrholdet ikke vil øge påvirkningen af ovennævnte naturområder væsentligt, men at der allerede med den nuværende drift sker en meget stor påvirkning af mosen syd for stalde og lager. Med en sådan belastning vil moseområdet gro til, såfremt det ikke afgræsses. Det forudsættes, at husdyrgødningsbekendtgørelsens kapitel 10, indeholdende regler om udbringning af husdyrgødning på jord, bliver overholdt.

Samlet vurdering

Århus Amt vurderer, at den ansøgte udvidelse af husdyrholdet ikke vil øge påvirkningen af natur- eller miljøforhold væsentligt. Hermed kan den ansøgte udvidelse gennemføres uden udarbejdelse af et regionplantillæg med tilhørende VVM-redegørelse. Det skal understreges, at afgørelsen er truffet på grundlag af det indsendte projekt. Vi skal gøre opmærksom på, at såfremt ejendommens areal ændres ved køb eller ved nye forpagtnings- eller husdyrgødningsaftaler, eller antallet af dyr forøges skal Århus Amt påny have lejlighed til at vurdere, om projektet er VVM-pligtigt.

Klagevejledning

Denne afgørelse kan, for så vidt angår retlige spørgsmål, påklages af enhver med retlig interesse i sagens udfald. Endvidere kan landsdækkende foreninger og organisationer, der som hovedformål har beskyttelse af natur og miljø eller varetagelsen af væsentlige brugerinteresser inden for arealanvendelsen også påklage afgørelsen.

Afgørelsen vil blive offentliggjort i Lokalavisen Landbobladet den 23. januar 2002.

En eventuel klage skal være skriftlig og sendes direkte til Naturklagenævnet, Frederiksborggade 15, 1360 København K. Klagen skal være modtaget i Naturklagenævnet senest 4 uger fra offentliggørelsen. Dato for klagefristens udløb er den 20. februar 2002.

Ved klage kan Naturklagenævnet eventuelt bestemme, at en meddelt tilladelse eller godkendelse ikke må udnyttes. Er et bygge- eller anlægsarbejde iværksat, kan nævnet påbyde dette standset.

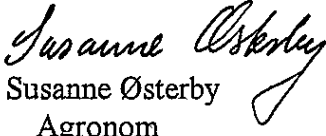
Et evt. søgsmål skal være anlagt ved retten senest 6 måneder fra datoen for offentliggørelsen. Sidste frist for at anlægge søgsmål er den 23. juli 2002

Oplysninger om eventuelle indkomne klager får man hos Naturklagenævnets journalkontor på telefon-nr. 33 95 57 00.

Med venlig hilsen



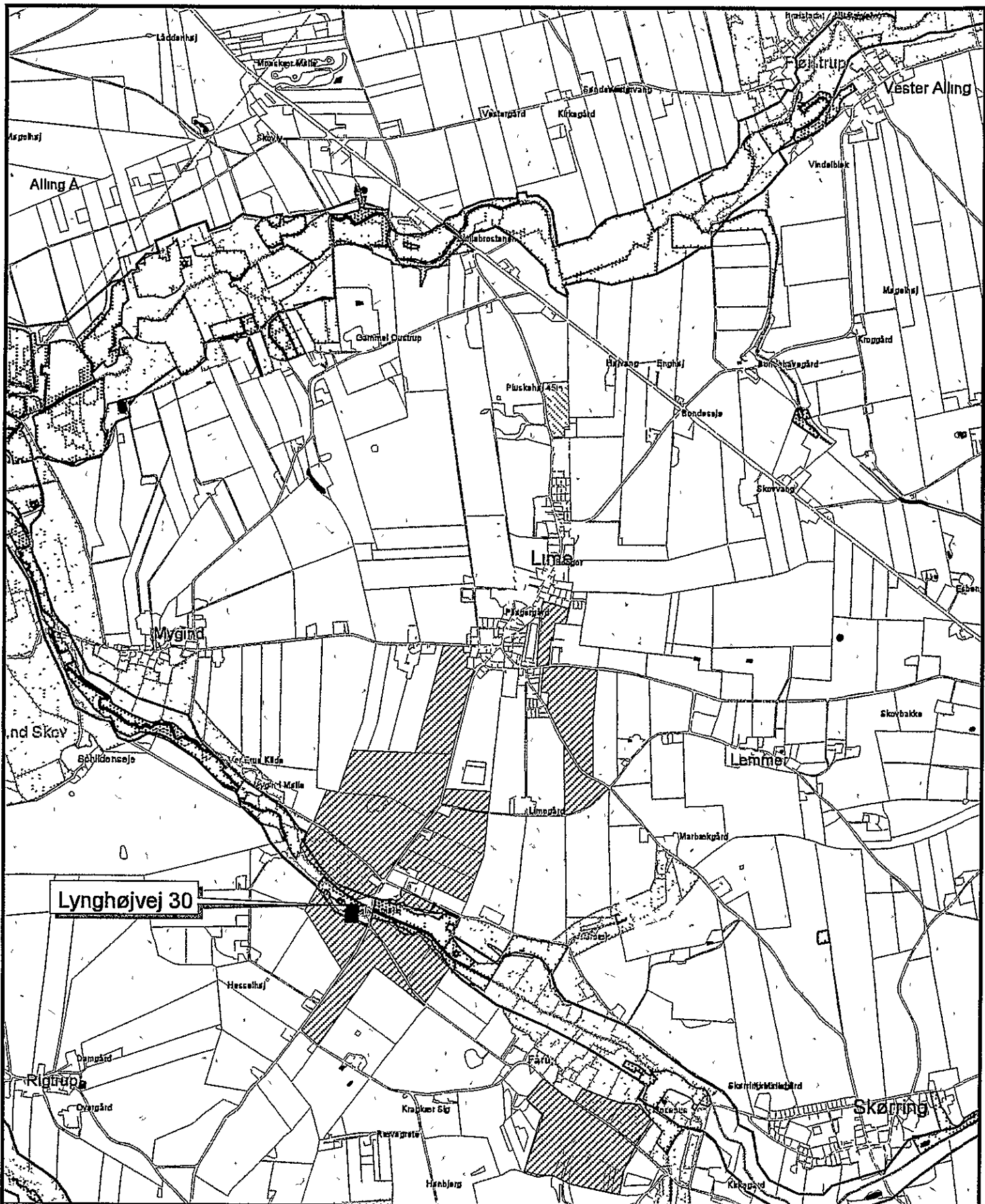
Jan Reisz
Afdelingsleder










Susanne Østerby
Agronom

Kopi til:

Landsplanafdelingen, Højbro Plads 4, 1200 København K
Hadsten Kommune, Vesselbjergvej 18, 8370 Hadsten
Rosenholm Kommune, Tingvej 17, 8543 Hornslet
Friluftsrådet v/Christian Halgreen, Bogensegade 6, 8000 Århus C
Århus Amts Landboforeninger, Samsøvej 33, 8382 Hinnerup, Att. Anne-Bjorte Helgren



Signaturer:

-  Landskabsinteresse RP 2001
-  NBL Par 3 Enge
-  NBL Par 3 Moser
-  Spredningskorridorer RP2001
-  Ejet
-  Forpagtet
-  Gylle aftale

Lynghøjvej 30, 8370 Hadsten

Dato: 15-1-2002

Mål: 1:25000

J nr: 8-50-12-1-202-01

Sagsbehandler: Susanne Østerby

ÅRHUS AMT

Natur og Miljø



Afdeling:

- Tværgående Miljøindsats